

Manewry na Pomorzu 1925

R O Z K A Z Y

na dzień 20. VIII.

(Ćwiczenie na poligonie Toruńskim)

CM 314697

Wpisano do Ksiegi Akcesji

Akc. D1 nr/2011/..... CM

1925 r.

Ćwiczenie na poligonie Toruńskim odbędzie się na podstawie następującego rozkazu operacyjnego dowódcy 4-tej dywizji piechoty:

DOWÓDZTWO 4. D. P.

M. P. dnia 20.VIII, godz. 2-ga.

L. dz. 103/III. tjn.

ROZKAZ OPERACYJNY

na dzień 20.VIII. (Wyciąg).

(Mapa 1 : 25.000 Toruń — Podgórz).

I. POŁOŻENIE WŁASNE.

Dywizja odrzuciła npla na wzgórze **Marechal, Królewskie**, oraz **Chodkiewicza i Żółkiewskiego**. Czołowymi elementami osiągnięto **Górze Długą i Krzyżową** przez 63. p. p., **Górze Przednią i Rosyjską** przez 67. p. p.; własne patrole dotarły do m. **Zazdrość i Zgl. Glinki**. Odwód 4. d. p. (14. p. p.) w rejonie placu ćwiczeń na płd. od **Podgórz**.

II. POŁOŻENIE NPLA.

Npl. umocnił się na linii wzgórz **Marechal, Krzywoustego, Chodkiewicza i Żółkiewskiego**, które wedle zeznań jeńca npl. oddziały mają trzymać za wszelką cenę do czasu nadejścia posiłków.

III. ZAMIAR D-CY DYW.

Wyrzucić npla ze wzgórz na poligonie, kierując główny wysiłek po osi: w I. okresie natarcia — na **Górze Marechal, Krzywoustego** zaś w II. okresie **Samosierra i Zamojskiego**.

IV. WYKONANIE.

I. Okres: Natarcie zachodnie (główne) — pod rozkazami d-cy 63. p. p.

Skład: 63. p. p., (jeden baon przyjęty).

Bezpośrednie wsparcie: I/4. p. a. p. i III/4 p. a. p.

Pas działania: Od zachodu m. **Podgórz** na płd. od m. **Nieszawka** włącznie, szosa z **Podgórza** do cechy 55·7 następnie droga polna do drogi **Poprzecznej** i dalej do drogi **Po-
piołowej** (włącznie), od wschodu: droga na zachód od placu
ćwiczeń, **Góra Sypka** włącznie, **Góra Jodłowa** wyłącznie,
Góra Krzyżowa włącznie dalej droga **Wudek** włącznie.

Podstawa wyjściowa: cechy 65·1, 57·8, 61·3, 65·9.

Zadanie: Wychodząc z podstawy wyjściowej, ude-
rzyć na npla po osi **Góra Marechal**, **Krzywoustego** zdoby-
wając kolejno:

pierwszy przedmiot — **Góra Marechal**,

drugi „ — **Góra Krzywoustego i Królewska.**

Wykorzystać na **Góry Samosierra i Zamojskiego.**

Łączność z sąsiadami: na zachód z 4. komp. 14. p. p.,
Zgl. **Glinki**, na wschód z 67. p. p., który równocześnie ude-
rzy na **Górę Chodkiewicza i Żółkiewskiego.**

Natarcie wschodnie (pomocnicze):

.....

Zarządzenia wspólne dla obu natarć:

Podstawa wyjściowa ma być zajęta do godz. G+25 (pięć
rakiet białych).

Przygotowanie artylerji od godz. G do G+25.

Początek natarcia o godz. G+25.

Odwody D. P.:

.....

Odcinki obronne:

.....

II. Okres:

.....

V. UŻYCIE RÓŻNYCH BRONI.

A.) Artylerja.

1) Grupa bezpośredniego wsparcia dla natarcia zachod-
niego I. i III/4 p. a. p. w rejonie placu ćwiczeń.

2) Grupa działania ogólnego I/8 p. a. c. w rejonie m.
Rudak.

Zadanie: Przygotowanie artylerji na **Górze Merechal** od godz. G do G + 25; następnie koncentracja ognia na poszczególne cele. Po zajęciu **Góry Marechal** (pięć rakiet zielonych) 15 minutowy ogień przygotowawczy na drugi przedmiot natarcia **Góry Krzywoustego** i **Królewską** oraz ogień osłaniający na **Górze Sygnałową** i **Zamojskiego**.

Przy rozpoczęciu natarcia piechoty na drugi przedmiot (pięć rakiet białych) wsparcie natarcia na ten przedmiot.

Przeciwbaterja: do ostrzeliwania zgrupowań artylerji npla (skonstatowano około 1 dyon tuż na płd. wschód od **Góry Sygnałowej** i 1 dyon tuż na płd. od **Góry Zamojskiego**). Od godz. G - 15 zapewniona obserwacja z balonu i od godz. G za pomocą płatowca artylerji.

3) Przesunięcie artylerji — po zajęciu drugiego przedmiotu natarcia skokami do linii **Glinki—Góra Krzyżowa**.

B. Kompanja balonowa.

Balon wzniesie się o godz. G-15 w rejonie m. **Rudak**.
Zadanie: Obserwacja całego przedpoła natarcia dywizji na korzyść artylerji ze szczególnem uwzględnieniem natarcia głównego oraz rozmieszczenia artylerji npla.

C. Eskarda obserwacyjna:

- a) jeden samolot towarzyszący piechocie na korzyść d-cy natarcia głównego czynny od godz. G do godz. G + 1.30. Znak rozpoznawczy — wstęga biało-czerwona. Na czerwonej rakiecie płatowca pierwsza linja piechoty rozkłada płachty wytyczne.
- b) jeden samolot artylerji na korzyść d-cy art. dyw., czynny od godz. G. - 15 do godz. G + 1.15.

VI. ŁĄCZNOŚĆ.

Oś łączności: **Podgórz — droga Popiołowa**.

Wysunięta składnica meldunkowa d. p. — **Góra Sypka**.

Plan łączności wyjdzie osobno.

VII. M. P. DOWÓDZTW.

D-cy d. p.: **Podgórz baraki**, a od godz. G — 30 na punk-
cie obserwacyjnym na **Górze Długiej** cecha 65'7.

D-cy art. dyw. — razem z d-cą dyw. piech.,

D-cy 63. p.p. — **Góra Długa**,

reszta.

Otrzymują:

- D-ca 63. p.p.,
- „ art. dyw.,
- „ esk. lotn.,
- „ komp. balon.,

Dowódca 4. dywizji piechoty

(—) Dr. ZARZYCKI

generał-brygady.

PLAN UŻYCIA ARTYLERJI

na dzień 20.VIII.

(Mapa 1 : 25.000 Toruń—Podgórz.)

I. POŁOŻENIE WŁASNE.

Dywizja odrzuciła npla na wzgórza **Marechal, Królewska, Chodkiewicza i Żółkiewskiego**. Czołowemi elementami osiągnęła górę **Długą i Krzyżową** przez 63. p. p., górę **Przednią i Rosyjską** przez 67. p. p.—14. p. p. jako odwód dyw. piech. w rejonie placu ćwiczeń.

II. POŁOŻENIE NPLA.

Npl umocnił się na linii wzgórz **Marechal, Krzywoustego, Chodkiewicza i Żółkiewskiego**, które za wszelką cenę ma trzymać do czasu nadejścia posiłków.

III. ZAMIAR DCY DYW.

Wyrzucić npla ze zajętych wzgórz, kierując główny wysiłek po osi:

- w I. okresie natarcia na górę **Marechal, Krzywoustego**.
- w II. okresie—**Somo Sierra i Zamojskiego**.

IV. ZADANIE DWIZYJI.

I. Okres: **natarcie zachodnie** (główne) pod rozkazami d-cy 63. p. p.

Skład: 63. p. p. (jeden baon przyjęty).

Bezpośrednie wsparcie: I/4. pap. i III/4. pap.

Pas działania: od zachodu: m. **Podgórz**, na południe od m. **Nieszawka** włącznie, szosa z **Podgórza** do cechy 557, następnie droga **Polna** do drogi **Poprzecznej** i dalej do drogi **Popiołowej** (włącznie); od wschodu: droga na zachód od

placu ćwiczeń, góra **Sypka** włącznie, góra **Jodłowa** włącznie, góra **Krzyżowa** włącznie, dalej droga **Wudek** włącznie.

Podstawa wyjściowa: cechy 65'1, 57'8, 61'3, 65'9.

Wychodząc z podstawy wyjściowej, uderzyć na npla po osi góra **Marechal**, **Krzywoustego** zdobywając kolejno:

pierwszy przedmiot: Góra **Marechal**.

drugi przedmiot: Góra **Krzywoustego** i **Królewska**.

Wykorzystać na góry **Somo Sierra** i **Zamojskiego**.

Łączność z sąsiadami: Na zachód 4. kompanja 14 p. p. **Zgl. Glinki**, na wschód: 67 p. p., który równocześnie uderzy na górę **Chodkiewicza** i **Żółkiewskiego**.

Natarcie wschodnie (pomocnicze):

Podstawa wyjściowa ma być zajęta do godziny G + 25 (5 rakiet białych). Początek natarcia o godzinie G + 25.

V. ORGANIZACJA D-TWA.

D-ca art. dyw.: pułk. **Bzowski**.

GRUPA	SKŁAD	KALIBER	Wspierane jednostki
bezpośredniego wsparcia, d-ca: major Landau	I/4. pap.; d-ca: mjr. Rawski .	2 bat. 75 m/m 1 bat. 100 m/m po 4 działa.	63. p. p.
	III/4. pap.; d-ca: kpt. Wargin .	d-tto	
ogólnego działania, d-ca: mjr. Brydziński	1/8. p. a. c.	1 bat. 105 m/m 2 bat. 155 m/m po 2 działa	

Pasy działania:

1. Grupa bezpośredniego wsparcia:

a) pas normalny: na zachód droga **Popiołowa** włącznie, na wschód droga **Wudek** włącznie.

b) pas ewentualny: na zachód linja kolejowa **Toruń** — **Inowrocław**, na wschód góra **Żółkiewskiego**, **Kopiec Chrobrego** włącznie.

2. Grupa ogólnego działania:
- | | | |
|--------------------|---|--|
| a) pas normalny, | } | jak dla grupy bezpośredniego wsparcia. |
| b) pas ewentualny. | | |

VI. ZAJĘCIE STANOWISK.

1. Grupa bezpośredniego wsparcia na zachód placu ćwiczeń (patrz szkic).
2. Grupa ogólnego działania w rejonie m. Rudak. Baterje gotowe do strzału na godzinę G — 30.

VII. OBSERWACJA.

1. Grupa bezpośredniego wsparcia — rejon punktów obserwacyjnych: g. Jodłowa i ew. Batorego.
2. Grupa ogólnego działania — rejon punktów obserwacyjnych g. Artyleryjska i ew. Batorego.

VIII. WYKONANIE.

Przygotowanie natarcia na pierwszy przedmiot od godziny G do G + 25. (G = 3 rakiety czerwone).

GRUPA	OGIEŃ	CELE	POCISKI
bezpośredniego wsparcia	obezwładniający	A. C. B. D.	na bat. — 75 m/m 150 na bat. — 100 m/m 60
ogólnego działania	obezwładniający oślepiający przeciwbaterijny	A. C. E. G.	na bat. — 105 m/m 30 na bat. — 155 m/m 15

Wykonanie natarcia na pierwszy przedmiot od G + 25. (G + 25 = 5 rakiet białych).

GRUPA	OGIEŃ	Cele	Czas	POCISKI	U W A G I
bezpośredniego wsparcia	ześrodkowane	A.	5 m.	na bat. 75 m/m 60 na bat. 100 m/m 25	po 5 minutach przynosi ogień na C. B.
ogólnego działania	ześrodkowane	A.	5 m.	na bat. 155 — m/m 8	po 5 minutach przynosi ogień na G. E. bat. 105 m/m działa głównie przeciw — baterją.

Przygotowanie natarcia na drugi przedmiot po wzięciu góry Marechal przez piechotę = 5 rakiet zielonych.

GRUPA	OGIEŃ	CELE	POCISKI	CZAS
bezpośredniego wsparcia	obezwładniający	C. B. D.	na bat. 75 m/m—150 na bat. 100 m/m—60	15 m.
ogólnego działania	obezwładniający, oślepiający i przeciwbat.	C. B. D.	na bat. 105 m/m—30 na bat. 155 m/m—15	15 m.

Wykonanie natarcia na drugi przedmiot (5 rakiet białych).

GRUPA	Jednostka	Ogień	Cele	Pociski	Czas	UWAGI
bezpośredniego wsparcia	I/4. pap.	ześrodkowany	C.	na bat. 75 m/m—60	3 m.	po 3 min. przynosi ogień na D.
	III/4.p.a.p.	"	B.	na bat. 100 m/m—25		
ogólnego działania	jedna bat.	"	C.	na bat. 155 m/m—8	3 m.	po 3 min. przynosi ogień na C., wzbraniający na J. bat. 105 m/m ogień przeciwbat. na F. H.
	"	"	B.			

Dywizjony w ścisłym porozumieniu z d-cą natarcia wspierają piechotę podczas natarcia.

W razie pokazania się czołgów dywizjony natychmiast otwierają ogień celem zwalczania ich.

IX. PRZESUNIĘCIE ARTYLERJI.

Dowódca grupy bezpośredniego wsparcia przewidzi przesunięcie artyl. skokami na nowe stanowiska w rejon na północny zachód od góry Marechal po wzięciu drugiego przedmiotu. Zmiana stanowisk na mój rozkaz.

X. LOTNICTWO.

Do grupy ogólnego działania przydzielam 1 samolot, czynny od godz. G—15 do G+1.15.

Prócz tego do tej samej grupy przydzielam balon który będzie miał za zadanie obserwacje całego przedpola dywizji ze szczególnem uwzględnieniem rozmieszczenia artylerji npla; balon wzniesie się o godz. G — 15 w rejonie m. Rudak,

XI. AMUNICJA.

Maksymalne zużycie amunicji dla 75. m/m. 3 jednostki ognia, dla 100 m/m, 105 m/m i 155 m/m 2 jednostki ognia.

Dyony pobiorą amunicję z punktu rozdzielczego dywizji.

XII. ŁĄCZNOŚĆ.

Oś łączności: Podgórz — Droga Popiołowa. D-ca grupy bezpośredniego wsparcia i d-ca grupy ogólnego działania nawiążą łączność z dcą art. dyw.

XIII. M. P. D-TW.

D-ca artylerji dywizyjnej przy d-cy D. P. Podgórz-baraki, a od godz. G — 30 na punkcie obserwacyjnym g. Długa cecha 657.

Dowódca Artylerji Dywizyjnej 4. Dyw. Piech.
B Z O W S K I
pułkownik.

ROZDZIELNIK:

D-ca 4. D. P.

D-ca natarcia głównego.

D-ca natarcia pomocniczego.

D-ca I/8. p. a. c.

D-ca esk. lotn.

D-ca komp. balon.

D-ca I/4. p. a. p.

D-ca III/4. p. a. p.











OLEATA

do mapy 1:25.000 (Podgórz-Toruń)

PODGÓRZ

Grupa działania ogólnego
I/8 p.a.c.

LEGENDA

-  pas działan artylerji
-  " " 63 p.p.
-  Dca 4 dyw. p.
-  " artyl dyw.
-  " 1 dyonu 8 p.a.c.
-  " 4 p.a.p.
-  " 63 p.p.
-  podstawa wyjściowa
-  linje pojed. oznaczają stronę niebieską
-  linje podwójne oznaczają stronę czerwoną

