

13016

Ch. r. 287 (1/28)

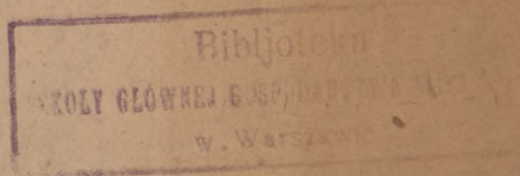
13016

295/f1

INSTITUT D'ECONOMIE SOCIALE.

STEFAN DZIEWULSKI.

Les résultats du plébiscite en Haute-Silésie.



VARSOVIE.

IMPRIMERIE „JAN COTTY”, KAPUCYŃSKA 7.

1921.

INSTITUT D'ECONOMIE SOCIALE.

STEFAN DZIEWULSKI.

Les résultats du plébiscite en Haute-Silésie.

13016

Biblioteka
SZKOŁY GŁÓWNEJ GOSPODARSTWA WIEJSKIEGO
w Warszawie

VARSOVIE.

IMPRIMERIE „JAN COTTY”. KAPUCYŃSKA 7.

1921.

„Zbiory Śląskie“

111005



943.8.081 : 341.22(438)(083.41)"1921"

Akcja D Nr 25/83 [] śl.

I. Statistique de la population en Silésie et ses particularités.

Si nous voulons soumettre à la critique les données fournies lors du vote plébiscitaire en Haute-Silésie, il nous faudra commencer par considérer les chiffres allemands antérieurs puisés dans la statistique officielle allemande, concernant la population. Ces matériaux méritent une étude particulière; en effet, outre les difficultés en face desquelles se trouve l'objectivisme scientifique, chaque fois qu'il s'agit de statistique au point de vue de la nationalité, surtout dans les territoires à population mélangée, il y a encore lieu de tenir compte des difficultés soulevées par la tendance politique et la lutte pour la possession d'un territoire litigieux. La politique cherche alors à découvrir dans les données statistiques une arme efficace permettant de soutenir une thèse capable d'être mise en vigueur à l'aide d'un appareil administratif officiel bien exercé.

Il en résulte la nécessité d'approfondir l'analyse des chiffres de la statistique au point de vue des nationalités et d'en mettre en même temps à jour les erreurs et les données tendancieuses. S'il s'agit par exemple de la Haute-Silésie les exposés de la statistique devront être dûment débarrassés des divisions en patois et idiomes spécifiques comme: mazoviens, kachoubes, wendes, et autres, introduits par la statistique prussienne uniquement dans le but de diminuer le pourcentage des voix polonaises chimiquement pures. Ces renseignements statistiques doivent également être rectifiés en Silésie lorsque l'on se trouve en face de la rubrique des „bilingues“ qui vise également à affaiblir l'état de possession polonais, et qui ne peut en aucune façon être portée à l'avoir de l'élément allemand, qui lors du recensement n'était

en aucune façon encouragé à manifester ses capacités linguistiques. En outre il faut encore constater l'influence sérieuse sur les résultats concernant la statistique des nationalités par les dispositions du pouvoir administratif, la pression exercée par les organes politiques et surtout par le personnel employé à la statistique, recruté dans les rangs des instituteurs primaires¹⁾.

Dans tous les cas, les données officielles de la statistique des nationalités, soumises à la critique et dûment rectifiées fournissent matière aux conclusions, et déductions ultérieures.

La statistique qui nous intéresse doit être établie par communes, étant donné que le plébiscite ultérieur a pris les communes comme unités dans ses calculs; en prenant la même base territoriale on obtient un matériel de comparaison tout aussi curieux que précieux.

En dehors des chiffres généraux de la population, apparaissant dans les „Gemeinde Lexicon“ officiels ou „Données Communales“ officielles, nous avons les curieuses données statistiques concernant les enfants à l'âge scolaire. Les résultats inattendus de ces chiffres indiquant des écarts considérables à l'avantage de l'élément polonais, sont réellement caractéristiques et peuvent servir de correctif précieux à la statistique officielle prussienne.

Correction faite des chiffres de la statistique nationale de la Haute-Silésie dans un tableau graphique de l'emplacement de la population polonaise par communes, on parvient facilement à comparer ces données avec le résultat du plébiscite en Silésie, établi également par communes. Cette comparaison fera voir clairement l'influence de l'appareil administratif allemand sur les résultats du vote qui devait s'effectuer dans des conditions

¹⁾ Ces circonstances sont constatées même par les sources allemandes. Voir: Dr. Paul Weber. Les Polonais dans la Haute-Silésie. Enquête statistique, Berlin 1914 p. XVIII où il est dit: Toutefois dans la chaleur de la lutte des nationalités, il est difficile de ne pas se laisser aller à une certaine liberté, et surtout, lorsque le landrat et le préfet considèrent le recensement comme un instrument politique, l'objectivité du personnel est exposé à une rude épreuve; et si l'on considère que les scrutateurs sont en grande partie des instituteurs primaires, les intérêts particuliers entrent aussi en ligne de compte. En effet l'augmentation des „Allemands“ ou des „bilingues“ apparaît comme un succès de la germanisation exercée par l'école, au détriment des Polonais, tandis que la diminution du nombre des „bilingues“ peut être mise à la charge de l'instituteur“.

permettant à la population de décider de son sort librement et sans pression; on aura également l'explication du résultat inattendu du vote dans les communes qui, de l'avis de la statistique allemande, sont purement polonaises.

Cette comparaison montrera que si, par crainte du policier étranger et du terroriste allemand, la population agricole des districts occidentaux disséminée, change par suite sa teinte nationale, la population ouvrière dans les districts orientaux accuse une fixité beaucoup plus forte, d'accord en cela avec les résultats de la statistique antérieure, au point de vue de la nationalité. Nous constaterons peut-être aussi une force plus grande et une valeur politique supérieure à l'avantage des ouvriers organisés, en comparaison de la masse plus terne et plus relâchée des paysans, assujettis probablement aux conditions exigées par l'existence matérielle et aux combinaisons politiques qui en découlent.

II. Question des émigrés plébiscitaires.

Comparons les résultats du vote plébiscitaire avec la quantité des voix des émigrés plébiscitaires et surtout la localisation de ces voix principalement dans les districts ouest de la Haute-Silésie; là, les Allemands comptaient, grâce au secours extérieur réussir à jeter sur le plateau une certaine quantité de voix allemandes qui leur permettraient d'atteindre dans le district un chiffre d'élément allemand dépassant 50%. Nous verrons alors, aussi clairement que possible, avec quelle adresse et quelle méthode scientifique les Allemands ont déclanché, leur offensive statistique et plébiscitaire dans la Haute-Silésie, en dirigeant tous leurs efforts contre les districts ouest et nord, qui d'après les données statistiques en leur possession, pouvaient être sauvés pour eux à l'aide des émigrés plébiscitaires.

Et par les résultats du plébiscite, comme le met en évidence Witold Kozłowski¹⁾ dans son ouvrage, la politique allemande a fait pencher le plateau plébiscitaire à son avantage dans quelques districts, et cela uniquement grâce à ce fait que toute la vague des émigrés allemands a été orientée dans la direction de certains arrondissements, strictement définis.

¹⁾ Voir Witold Kozłowski. Les rapports nationaux et l'émigration dans la Silésie polonaise. „*Ekonomista*“ 1921. T. II.

Pour bien comprendre l'importance du vote plébiscitaire des émigrés, il est indispensable de bien connaître les dispositions administratives qui ont porté un coup mortel à l'état de possession polonais en Silésie.

Tout en négligeant le côté politique de la question, nous ne pouvons cependant pas passer sous silence le bruit souligné à plusieurs reprises par notre presse, d'après lequel la commission polonaise aurait mis en avant le postulat réclamant le vote des émigrés lors du plébiscite. Nous ignorons si cette rumeur est vraie et si elle a été officiellement démentie par les autorités compétentes polonaises; nous devons cependant constater que si pareille chose a réellement eu lieu, cela eut été de notre part une faute bien grave due à notre ignorance des problèmes du domaine de la statistique que nous avions à résoudre.

Tout statisticien sérieux, ayant une certaine expérience dans les affaires de statistique de la population, aurait pu répondre sur-le-champ, si on lui avait demandé, quel serait le rapport approximatif des voix polonaises et allemandes, dans le cas d'autorisation, pour les émigrés à voter en Silésie, et aurait pu annoncer d'emblée que les Allemands obtiendraient une prépondérance certaine.

On peut en effet prouver que le nombre de 200.000 mineurs polonais occupés en Westphalie et dans la région rhénane ne saurait assurer la supériorité à l'élément polonais, si l'on considère l'émigration silésienne dans son entier. Si ce chiffre a hypnotisé certains milieux polonais, il y a lieu de regretter fort que l'on ait considéré cet apport comme suffisant, sans avoir au préalable approfondi la réalité du problème statistique.

L'émigration allemande originaire de Haute-Silésie comprenait en première ligne la population agricole des arrondissements occidentaux; et le réservoir auquel aboutissait cette population était le vaste territoire de la Fédération Allemande à population homogène compacte, atteignant 60 millions d'âmes. La population ci-dessus quittait la Silésie pour l'Allemagne où elle trouvait du travail et des salaires plus élevés, grâce au développement supérieur de l'industrie allemande. Il était donc clair que l'on arriverait sans peine à déplacer cette population localisée dans des provinces strictement allemandes, et cela en appliquant

l'appareil allemand si bien exercé et renforcé par les menées patriotiques.

L'élément polonais avait-il de pareils atouts en main? En aucune façon. Les Polonais ne se trouvaient pas disséminés sur un vaste territoire de 60 millions d'habitants; l'émigration polonaise originaire de la Silésie, se concentrait principalement dans le bassin westphalien. Il y avait en outre une émigration à destination des autres régions de la Pologne et de l'Amérique; cette émigration devait être perdue pour la Pologne lors du vote plébiscitaire en Silésie; bien plus, dans les districts miniers de la Westphalie, les mineurs polonais ne provenaient pas tous de la Silésie. Un pourcentage assez important était fourni par les habitants de la Posnanie, de la Prusse Occidentale et même des autres régions de la Pologne. A-t-on dressé la statistique de cette émigration et avait-on en main des données exactes sur l'élément polonais en Westphalie? Nullement.

Les Allemands, au sein des ouvriers occupés dans l'industrie, sur toute l'étendue de la Fédération Allemande, pouvaient puiser une quantité notable d'émigrés originaires de la Haute-Silésie; par contre les Polonais ne pouvaient leur opposer que l'îlot migrateur en Westphalie, dont il fallait défalquer le nombre inévitable des dénationalisés exerçant une certaine pression néfaste sur les émigrés polonais, tandis que les Allemands se trouvaient partout sur un territoire foncièrement à eux; dans ces conditions, pour tout statisticien, le problème était d'une clarté évidente. En face du vaste réservoir territorial où les Allemands pouvaient puiser leur afflux, l'émigration polonaise fragmentaire ne pouvait jouer le moindre rôle, répandue qu'elle était sur un territoire allemand compact. C'est pourquoi les Polonais auraient dû protester énergiquement et d'une manière décisive contre la participation au vote des émigrés de la Haute-Silésie.

Les postes plébiscitaires polonais avaient, à ce sujet, d'étranges aperçus. Ce fait est prouvé, par les dépêches envoyées du territoire plébiscitaire, annonçant l'arrivée en Silésie de trains uniquement composés d'émigrés polonais; les Allemands tombaient, paraît-il, dans un piège, en expédiant de Westphalie des masses d'émigrés prétendus allemands, qui n'étaient en réalité que de vrais Polonais.

Le vrai nombre de voix des émigrés données lors du vote à l'Allemagne étant de 182.288 et à la Pologne de 10.120¹⁾, on peut constater avec douteur le peu d'orientation que possédaient dans une question aussi importante, ceux qui avaient pris la direction en main, et combien l'opinion publique en Pologne était mal informée à cet égard.

III. Comparaison du recensement de la population en 1910 avec les résultats du vote plébiscitaire.

Le tableau statistique ci-dessous comprend les chiffres comparatifs de la population de la Silésie en 1910, et ceux du vote plébiscitaire, le 20 mars 1921. Les premiers chiffres sont fournis par les sources officielles allemandes, savoir les „Gemeinde-Lexicon“, tandis que ceux du vote plébiscitaire de la publication officielle du Commissariat plébiscitaire des puissances alliées parue sous le nom de „Bulletin officiel de la Haute-Silésie“²⁾.

Tous ces chiffres, les uns comme les autres répondent à des communes particulières et par conséquent se trouvent établis dans l'ordre qui doit décider du résultat du plébiscite. Ce fait réhausse l'importance du tableau comparatif.

En comparant les résultats du recensement officiel allemand de 1910 avec ceux du vote plébiscitaire nous y trouvons des rapports fantastiques; l'arrondissement de Kluczbork accusait d'après les sources allemandes de 1910 53% de population polonaise et lors du plébiscite il nous viennent 3,9% de voix à la Pologne; l'arrondissement de Koźle en 1910, 77,7% et actuellement 19,3%, l'arrondissement d'Oleśno 80,7%, actuellement rien que 31,8%, celui de Raciborz 79%, réduits à 41,1%, celui d'Opole 75,8%, récemment 30,5%, et celui de Lubliniec descendait de 79,3% à 46,9% lors du plébiscite etc.

Il s'agit maintenant d'expliquer l'énigme d'après laquelle la quantité des voix polonaises dans certains arrondissements

¹⁾ Charles Firich. Le caractère polonais de la Haute-Silésie d'après les sources officielles prussiennes et les résultats du plébiscite. Varsovie, 1921.

²⁾ Tous ces chiffres, les uns comme les autres répondent à des communes particulières et par conséquent se trouvent établis dans l'ordre qui doit décider des résultats du plébiscite. Ce fait réhausse l'importance du tableau comparatif.

Tableau général par arrondissement du recensement de la population avec résultat du plébiscite en Silésie.

N ^o	Arrondissements de vote au 20.III.21	Recensement de 1910			Plébiscite du 20.III.1921 (nombre des votants)		Pourcentage de Polonais		Augmentation ou diminution du pourcentage en voix polonaises
		Polonais	Alle- mands	Total	pour la Pologne	pour l'Allema- gne	suivant le recensement de 1910	selon le ré- sultat du plébiscite	
1	Bytom - Ville	22.401	41.071	67 718	10.101	29.850	33,1	25,2	— 7,9
2	Bytom	123.016	59.308	195.844	63.022	43.678	62,8	58,8	— 4,0
3	Gliwice - Ville	3.843	49.545	66.981	8.558	32.029	14,7	21,0	+ 6,3
4	Wielkie Strzelce	58.102	12.616	73.383	23.046	22.415	79,2	50,6	— 28,6
5	Katowice - Ville	5.766	36.891	43.173	3.300	22.774	13,4	14,6	+ 1,2
6	Katowice - Campagne	140.592	65.763	216.807	66.119	52.892	64,8	55,3	— 9,5
7	Krołewska Huta - Ville	24.687	39.276	72.641	10.764	31.864	34,0	25,2	— 8,8
8	Koźle	98.385	27.554	126.615	16.717	69.476	77,7	19,3	— 62,4
9	Kłuczbork	30.583	26.120	57.654	1.785	43.323	53,0	3,9	— 49,1
10	Glupczyce	5.178	69.901	82.635	259	65.128	6,3	0,4	— 5,9
11	Lubliniec	39.969	7.384	50.388	13.679	15.453	79,3	46,9	— 32,4
12	Opole - Ville	5.371	27.128	33.907	1.098	20.816	15,8	5,0	— 10,8
13	Opole - Campagne	89.323	23.740	117.306	24.726	56.260	81.198	30,5	— 45,3
14	Pszczyna	105.744	16.464	122.897	53.378	18.675	72.277	86,0	— 121.
15	Racibórz - Ville	11.525	22.914	38.424	2.227	22.291	24.675	30,0	— 210.
16	Racibórz - Campagne	54.033	6.678	68.362	18.518	26.349	45.053	79,0	— 379.
17	Oleśno	42.243	8.586	52.341	11.150	23.857	35.108	80,7	— 489.
18	Rybnik	102.430	24.872	131.630	52.347	27.919	80.438	77,8	— 127.
19	Tarnowskie Góry	51.858	20.969	77.583	27.513	17.078	44.739	66,8	— 53.
20	Toszek Gliwice	61.509	16.408	80.515	27.198	19.098	47.435	76,4	— 191.
21	Zabrze	81.567	63.875	159.810	43.261	45.119	89.152	51,0	— 2,5

tombait de 77% à 19%, ou de 53 à 3%, alors que simultanément augmentait la quantité des voix allemandes. La presse allemande expliquait tendancieusement ce fait en prétendant qu'une partie de la population polonaise ne voulait pas voter pour la Pologne. Or, si nous voulons continuer l'analyse des chiffres respectifs, nous verrons que cet argument ne pourra tenir debout.

Prenons ces mêmes arrondissements caractéristiques: l'arrondissement de Koźle comptait en 1910 — 98.385 Polonais et 27.554 Allemands, en tout 126.615 habitants; le nombre de votants était de 86.415 habitants, dont 16.717 Polonais et 69.476 Allemands. Or, nous voyons que si toute la population allemande s'était précédemment de 27.554, ce nombre monta à 69.476 votants pour l'Allemagne. Au cas où l'on voudrait prouver que l'augmentation de ce chiffre est due à un nombre sérieux de voix polonaises voulant appartenir à l'Allemagne, l'analyse critique des chiffres ci-dessus renverse cette affirmation. En effet, en 1910, l'arrondissement de Koźle n'accusait que 126.615 habitants et en 1921 86.415 habitants prirent part au vote. Et même si l'on admet un chiffre d'accroissement de la population très élevé, en tout cas le chiffre de 86.415 habitants adultes, ayant droit au votes sera décidément trop fort. Un chiffre d'accroissement de la population, très élevé, néan moins le chiffre de 86.415 habitants adultes ayant droit de vote, sera décidément trop fort. La conclusion est donc absolument claire et précise, et l'on peut affirmer que la vague d'émigrants plébiscitaires qui affluèrent dans l'arrondissement a fait pencher la balance aussi bien en faveur de l'augmentation démesurée du chiffre de la population que de l'augmentation subite du chiffre de l'élément allemand.

Nous rencontrons les mêmes anomalies également dans d'autres arrondissements. C'est ainsi que dans l'arrondissement d'Oleśno en 1910 il y avait 42.243 Polonais et 8.556 Allemands; les résultats du vote furent 11.150 Polonais (pourcentage absolument impossible en comparaison du chiffre 4 fois plus grand de la population polonaise) et 23.857 Allemands; plus loin dans l'arrondissement de Racibórz sur 54.003 Polonais, il ne se présentèrent au vote que 18.518 par contre sur 6.678 Allemands recensés le nombre des votants monte à 26.349 dans le district d'Opole, où le recensement accusait 89.323 polonais, le nombre de votes polonais fut de 24726, par contre les votes allemands

s'élèvent à 56.260 voix sur un chiffre d'allemands qui se borne à 23.740; dans l'arrondissement de Lubliniec sur 39.969 Polonais, il n'en vota que 13.679 contre les votes de 15.453 Allemands qui dans le recensement ne figuraient qu'au nombre de 7.384.

Et ce n'est qu'en envisageant le nombre des émigrés plébiscitaires dans les arrondissements en question soit:

Arrondis- sements	Emigrés plébiscitaires	
	Polonais	Allemands
Koźle . . .	782	7.040
Oleśno . . .	298	8.869
Racibórz . .	511	7.113
Opole . . .	22	5.464
Lubliniec . .	456	4.105
		etc.

qu'on peut mieux comprendre ces rapports fort étranges.

En tout, le nombre des émigrés plébiscitaires ayant pris part au vote a été de 10.120 Polonais et 182.288 Allemands, ce qui constitue par rapport aux voix données à la Pologne 2,1% et par rapport aux voix données à l'Allemagne 25,8%¹⁾.

¹⁾ Charles Firich. Le caractère polonais de la Haute-Silésie d'après les sources officielles prussiennes et les résultats du plébiscite. Varsovie 1921 tableau III.

**Tableau comparatif du recensement de la population en 1910,
avec les résultats du plébiscite du 20 mars 1921 *).**

Communes d'après les arrondissements de vote au 20/III 1921.	Recensement de 1910			Plébiscite du 20/III 1921 (nombre des votants)		
	Polonais	Alle- mands	Total	pour la Pologne	pour l'Alle- magne	Total
I. Bytom-Ville.	22.401	41.071	67.718	10.101	29.890	40.091
1. v. Bytom (Beuthen)	22.401	41.071	67.718	10.101	29.890	40.091
II. Arrondissement de Bytom.	123.016	59.308	195.844	63.022	43.678	107.126
<i>a) Communes rurales.</i>						
1. Brzezina (Birkenhain)	3.177	1.146	4.804	1.910	852	2.769
2. Hajduki Wielkie (Bismarckhütte)	11.034	10.423	22.687	4.655	8.341	13.088
3. Bobrek	3.793	3.658	8.200	2.250	2.548	4.807
4. Brzozowice (1.862	250	2.224	991	189	1.184
	22	46	68			
5. Piekary Wielkie (Deutsch. Piekar)	8.283	842	9.341	4.697	728	5.441
6. Dąbrowka Wielka (Gross. Dom- browka)	3.131	289	3.591	1.879	353	2.239
7. Łagiewniki (Hohenlinde)	6.773	2.715	10.339	3.391	2.405	5.811
8. Kamień**) (Kamin)	1.464	105	1.780	996	159	1.156
9. Karb	4.361	1.177	6.083	2.137	938	3.080
10. Lipiny (Lipine)	12.382	4.748	18.190	5.319	4.053	9.411
11. Miechowice	6.878	1.416	9.201	4.472	1.685	6.181
12. Hajduki Nowe (Neu Heiduk). (3.100	2.597	6.240	1.280	1.905	3.205
	—	2	2			
13. Orzegów	5.398	1.647	7.680	2.857	1.345	4.211
14. Rokitnica	2.278	254	2.613	1.424	334	1.762
15. Rozbark (Rossberg)	13.280	6.412	20.021	6.083	4.919	11.041
16. Szarlej	5.235	4.843	11.009	3.915	1.963	5.888
17. Chropaczów (Schlesiengrube) . . .	4.864	1.593	7.005	2.583	1.345	3.943
18. Szombierki (Schomberg)	3.770	841	4.832	1.996	702	2.711
19. Świętochłowice (9.199	5.276	16.167	5.882	6.340	12.307
	3.888	3.366	7.473			
<i>b) Domaines seigneuriaux.</i>						
21. Bobrek	434	131	621	245	137	383
20. Piekary Wielkie (Deutsch Piekar.)	341	47	392	137	23	160
22. Łagiewniki (Hohenlinde)	215	295	514	137	147	284
23. Kamień**) (Kamin)	72	35	107	—	—	—
24. Miechowice	1.349	1.253	3.047	58	62	120

*) Les noms des communes ont été polonisés d'après l'ouvrage „Table des localités de la Haute-Silésie Polonaise“ K. Prus — édité par le Commissariat Plébiscitaire Polonais à Bytom en 1920 et d'après le „Dictionnaire Géographique“.

**) Par suite d'erreur les voix de la commune et du domaine seigneurial de Kamień se sont trouvées mélangées. Cependant il a été constaté que la commune de Kamień s'est déclarée pour la Pologne, sans que l'on ait pu fixer pour qui s'est déclarée la population du domaine seigneurial.

Communes d'après les arrondissements de vote au 20/III 1921	Recensement de 1910			Plébiscite du 20/III 1921 (nombre des votants)		
	Polonais	Alle- mands	Total	pour la Pologne	pour Alle- magne	Total
25. Orzegow	4.552	1.539	6.486	2.178	1.332	3.516
26. Rokitnica	182	34	235	77	21	99
27. Rozbark (Rossberg)	122	279	414	63	169	232
28. Chropaczów (Schlesiengrube)	953	1.656	3.308	1 039	439	1 480
29. Szombierki (Schomberg)	624	393	1.167	371	244	617
III. Gliwice-Ville.	9.843	49.545	66.981	8.558	3.229	40.700
1. m. Gliwice (Gleivitz)	9.843	49 545	66.981	8 558	3.229	40.700
IV. Arrondissement de Wielkie Strzelce.	58.122	12.616	73.383	23.046	22.415	45.590
<i>a) Villes.</i>						
1. Wielkie Strzelce (Gross Strehlitz).	1.312	4 025	5.753	558	3.364	3.926
2. Leśnica (Leschnitz)	269	1.345	1 811	101	899	1.003
3. Ujazd (Ujest.)	418	1 560	2.058	161	1.384	1.545
<i>b) Communes rurales.</i>						
4. Adamowice (1.078	39	1.130			
21	21	6	27	433	297	732
5. Ujazd Stary (Alt Ujest)	898	9	911	414	90	504
6. Chałupki (Annaberg)	553	115	707	91	403	497
7. Balcarowice (172	—	176			
22	22	22	113	8	121	
8. Błotnica	380	12	394	179	106	285
9. Barycz (467	8	475			
12	12	18	185	92	278	
10. Bór (Borowian)	289	72	393	148	166	318
11. Brzezina (Bresina) (55	—	55			
41	41	41	52	16	68	
12. Cętawa (385	17	428			
28	28	10	38	212	56	268
13. Chorule (Chorulla)	239	1	240	54	77	132
14. Zdziészowice (Derchowitz)	1.201	213	1.433	449	458	910
15. Dolna (Dollna) (486	9	495			
82	82	82	180	151	332	
16. Dąbrówka	179	8	187	70	33	103
17. Gogolin	1.970	956	3.058	955	1.262	2.223
18. Gąsiorowice (852	9	861			
39	39	46	422	112	536	
19. Górażdże (Goradze)	355	6	363	117	157	276
20. Grabów (77	4	81			
113	113	26	43	19	63	
21. Grodzisko	679	8	687	228	126	355
22. Płużnica Wielka (Gross Pluschnitz)	193	6	199	53	87	140
23. Staniszcze Wielkie (Gross Stanisich)	937	26	980	400	167	570
24. Kamień (Gross Stein)	949	61	1 048	416	325	744

Communes d'après les arrondissements de vote au 20/III 1921	Recensement de 1910			Plébiscite du 20/III 1921 (nombre des votants)		
	Polonais	Allemands	Total	pour la Pologne	pour l'Allemagne	Total
25. Kolejka (Heine)	163	5	168	93	17	110
26. Imielnica (Himmelwitz)	1.477	51	1.535	749	240	991
27. Jaryszów (Jarischau)	510	30	540	268	59	327
28. Jasiona (Jeschona)	492	18	510			
	27	2	29	216	122	339
29. Kałub	821	15	837			
	89	7	96	330	273	608
30. Kałubiec	609	22	639			
	—	—	4	97	275	377
31. Kalinów	136	7	143	34	52	86
32. Kalinowice	87	8	103			
	17	—	17	27	41	68
33. Zimna Wódka (Kaltwasser)	476	13	489	181	70	253
34. Karlubiec (Karlubitz)	622	15	637	208	165	373
35. Sporok (Karmaran Gräflich)	347	19	366	139	71	211
36. Kielcza (Keltsch)	996	68	1.076	517	147	665
37. Staniszcze Małe (Klein Stanisch)	861	23	884			
	1	3	4	383	109	493
38. Kamionek (Klein Stein)	631	8	639	306	64	370
39. Klucz (Klutschau)	300	10	310			
	12	4	23	140	71	211
40. Kolonowska	1.532	488	2.075	799	491	1294
41. Krasowa	258	3	263	70	84	145
42. Krępa	660	13	685	260	150	414
43. Krośnica (Kroschnitz)	597	6	608	208	142	350
44. Księża Wieś	744	62	806	205	322	527
45. Łaziska	804	1	810	385	59	444
46. Leśnica	127	13	140			
	20	—	20	41	70	111
47. Barut (Liebenhain)	456	13	483	251	15	266
48. Malnie	560	52	653	175	178	354
49. Myślińska (Mischline)	351	25	376	144	66	210
50. Mokre Łany (Mokrolohne)	935	37	973			
	51	—	51	390	257	651
51. Nowa Wieś (Neudorf)	139	7	146			
	38	—	38	69	30	99
52. Ligota Dolna (Nieder Ellguth)	119	—	119			
	59	5	64	56	68	124
53. Niezdrowice (Niesdrowitz)	769	11	789			
	10	3	13	370	101	471
54. Niwki	162	12	174	25	91	117
55. Nogowczyce (Nogowschütz)	131	—	131			
	40	6	46	84	15	99
56. Ligota Górna (Ober Ellguth)	147	—	147	23	68	92
57. Obrowiec (Oberwitz)	402	27	592	216	127	344

Communes d'après les arrondissements de vote au 20/III 1921	Recensement de 1910			Plébiscite du 20/III 1921 (nombre des votants)		
	Polonais	Alle- mands	Total	pour la Pologne	pour l'Alle- magne	Total
58. Odrowąż (Oderwanz)	261	—	261	55	123	178
59. Oleśka (226	—	226	102	81	183
60. Olszowa	49	2	51			
61. Osiek (200	8	208	105	20	125
62. Odmice (Ottmütz) (501	36	537	247	42	290
63. Odmęt (Ottmuth) (4	4	8			
64. Piotrogród (Petersgrätz) (335	9	344	140	120	260
65. Poręba (67	32	99			
66. Poznowice (Posnowitz) (895	139	1.035	78	612	694
67. Rozmierka (316	124	1.291	169	639	808
68. Rozmierz (268	14	283	129	149	278
69. Rozniatów (Rosniontau) (14	17	59			
70. Rozwadza (Roswadze) (385	9	394	182	107	289
71. Zakrzów (Sakrau) (21	—	21			
72. Zalesie (Salesche) (785	17	802	315	181	497
73. Zandowice (Sandowitz) (49	17	66			
74. Czarnosin (Scharnosin) (611	15	627	193	139	333
75. Siedlice (Schedlitz) (14	—	14			
76. Dziewkowice (Schewkowitz) (316	16	332	136	46	184
77. Szynieszów (1.119	110	1.235	313	486	801
78. Sieronowice Małe (Schironowitz	238	12	250	101	53	154
A. v. P.	1.062	22	1.089	449	240	691
79. Sieronowice Wielkie (Schironowitz	1.863	77	1.944	1.015	213	1.229
A. v. R.	206	5	211	72	51	123
80. Sprzążce (Sprentschütz) (422	12	435	154	109	264
81. Izbicko (Stubendorf) (801	26	827	405	86	491
82. Sucha (Suchau) (686	50	765	277	171	452
83. Suchy Daniec (Sucho-Danietz) (114	2	116	73	16	91
84. Suche Łany (Sucholohna) (383	9	392	206	38	244
85. Ligota Czamborowa (Tschammer-	115	—	115	34	47	81
Ellguth) (30	—	30			
86. Podborzany (Waldhäuser) (619	117	746	180	343	526
87. Warmątowice (Warmuntowitz) (512	13	526	251	43	295
88. Wierchlesie (Wierschlesch) (254	10	264	95	84	129
89. Wysoka (826	111	948	242	385	629
90. (538	13	551	199	129	334
91. (23	6	30			
92. (127	13	140	61	27	89
93. (275	19	294	92	68	162
94. (346	11	357	164	53	217
95. (4	11	15			
96. (466	24	490	108	288	396
97. (85	14	99			

Communes d'après les arrondissements de vote au 20/III 1921	Recensement de 1910			Plébiscite du 20/III 1921 (nombre des votants)		
	Polonais	Alle- mands	Total	pour la Pologne	pour l'Alle- mands	Total
90. Zawadzkie	2.519	480	3.040	1.156	778	1.938
91. Żyrowa	381	40	423	126	140	267
<i>b) Domaines seigneuriaux.</i>						
93. Ujazd Stary (Alt Ujest)	106	8	114	54	9	63
95. Biotnica	168	50	245	77	52	129
99. Chorule (Chorulla)	92	81	174	13	94	108
100. Zdieszowice (Deschowitz)	1	133	134	30	75	105
102. Gogolin (Strebinow)	216	6	222	69	22	91
104. Gorządze (Goradze)	142	25	167	32	28	61
109. Płużnica Wielka (Gross Pluschnitz)	94	5	107	14	35	49
110. Staniszcze Wielkie (Gross Stanisch)	183	46	229	100	32	133
111. Kamień (Gross Stein)	130	37	312	77	73	151
112. Strzelecki Zamek (Gross Strehlitz Schloss)	220	83	307	35	73	108
113. Imielnica (Himmelwitz)	112	9	121	39	23	63
114. Jaryszów (Jarischau)	133	7	140	41	17	58
118. Kalinów	286	31	317	36	138	177
119. Kalinowice	118	12	130	20	70	91
120. Zimna Wódka (Kaltwasser)	210	14	224	40	75	116
121. Karlubiec	99	22	121	30	53	83
122. Kielcza (Keltsch)	108	29	138	64	26	90
125. Kamionek (Klein Stein)	127	8	144	29	31	60
128. Krępa	35	22	103	11	51	62
130. Łaziska (Lasisk)	90	28	119	31	39	70
131. Leśnica (Leschnitz)	144	9	153	6	47	53
138. Obrowiec (Oberwitz)	114	36	152	10	77	90
140. Olszowa	175	4	179	93	72	165
143. Odmęt (Ottmuth)	95	15	110	15	43	58
148. Rozniętów (Rosniontau)	103	—	129	69	27	96
149. Rozwadza (Roswadze)	122	36	160	27	56	83
150. Zakrzów (Sakrau)	332	46	380	90	120	210
151. Zalesie	468	27	495	157	127	284
152. Zandowice (Sandowitz)	102	20	122	55	19	74
153. Czarnosin (Scharnosin)	106	55	163	45	64	109
154. Siedlice (Schedlitz)	117	26	143	31	46	77
155. Dziewkowice (Schewkowitz)	159	7	167	81	21	102
156. Szymiszów	594	177	772	168	227	395
158. Izbicko (Stubendorf)	162	45	215	14	96	110
159. Sucha (Suchau)	112	12	124	52	22	75
160. Suchy Daniec (Sucho-Danietz)	116	2	118	23	20	43
161. Suche Łany (Sucholehna)	223	24	247	39	24	63
163. Ujejski Zamek (Ujest-Schloss)	129	13	149	27	57	85
164. Warmatowice (Warmuntowitz)	100	12	112	45	32	77
167. Żyrowa	167	78	248	39	130	169
V. Katowice-Ville.	5.766	36.891	43.173	3.900	22.774	26.715
I. m. Katowice	5.766	36.891	43.173	3.900	22.774	26.715

Communes d'après les arrondissements de vote au 20/III 1921	Recensement de 1910			Plébiscite du 20/III 1921 (nombre des votants)		
	Polonais	Alle- mands	Total	pour la Pologne	pour l'Alle- magne	Total
VI. Arrondissement de Katowice.	140.592	65.768	216.807	66.119	52.892	119.458
<i>a) Ville.</i>						
1. Mysłowice	6.419	9.800	17.838	4.528	5.827	10.397
<i>b) Communes rurales.</i>						
2. Bańgów (Baingow)	793 5	127 —	928 5	384	90	474
3. Brzezinka (Birkental)	3.889	785	4.770	2.362	523	2.890
4. Bytków (Bittkow)	3.167	607	4.007	1.376	672	2.058
5. Boguszyce (Bogutschütz)	15.477	6.768	22.922	6.783	5.189	12.014
6. Brynów	2.256	493	2.927	928	497	1.428
7. Brzęczkowice (Brzenskowitz)	2.130 49	285 13	2.540 62	1.198	349	1.550
8. Chorzów	8.295	2.142	10.875	2.980	3.242	6.269
9. Dąb	10.318	3.237	13.666	3.924	3.344	7.293
10. Dąbrówka Mała (Eichenau)	5.643 51	2.362 21	8.431 72	3.033	1.754	4.805
11. Bykowina (Friedrichsdorf)	1.636	651	2.376	841	353	1.198
12. Halemba	1.567	73	1.648	759	155	916
13. Janów	4.475	559	5.360	2.044	483	2.539
14. Kłodnica	468	7	505	228	22	251
15. Kochłowice	6.410 1	535 4	7.168 5	3.364	968	4.351
16. Huta Laura (Laurahütte)	6.342	9.100	16.120	3.081	6.160	9.287
17. Maciejkowice (Macceikowitz)	892	109	1.001	253	390	650
18. Michałkowice	2.255	1.269	3.886	1.542	1.025	2.574
19. Nowa wieś (Neudorf)	5.864	2.135	8.116	2.935	1.438	4.396
20. Przelajka	971 95	11 5	982 100	465	99	567
21. Rozdzień (Rosdzin)	7.677	4.102	12.419	3.396	2.671	6.073
22. Szopienice (Schoppinitz)	8.036	1.374	9.729	3.568	1.458	5.038
23. Siemianowice	9.953	7.134	18.336	4.232	5.441	9.714
24. Załęże (Zalenze)	11.088	3.797	15.150	3.866	4.703	8.600
<i>c) Domaines seigneuriaux.</i>						
25. Antoniów (Antonienhof)						
37. Maciejkowice (Macceikowitz)	300	75	458	88	87	177
26. Wirek (Antonienhütte)	5.689	3.296	9.286	2.634	2.851	5.496
27. Niedźwiedziniec (Bärenhoff)	1.126	433	1.662	272	171	445
29. Bytków z Wełnowcem (Bittkow mit Hohenlohenhütte)	1.221	845	2.274	298	643	942
30. Brynów	189	7	202	20	14	34
32. Chorzów	217	50	277	57	56	113
Huta Jerzy (Georgenhütte)			voir Siemianowice (42)	586	375	963

Communes d'après les arrondissements de vote au 20/III 1921	Recensement de 1910			Plébiscite du 20/III 1921 (nomre des votants)		
	Polonais	Alle- mands	Total	pour la Pologne	pour l'Alle- magne	Total
34. Giszowice (Gieschewald mit Ni- kischschacht)	2.901	1.022	4 358	3.056	1.150	4.222
35. Halemba	147	29	176	70	21	92
36. Katowicki Zamek (Kattowitz - Schloss)	472	342	814	125	100	225
38. Michałkowice	694	1.160	1.898	373	164	538
39. Mysłowski Zamek (Schloss - My- slowitz)	231	45	277	49	12	61
42. Siemianowice (Siemianowitz) . .	825	362	1.293	64	55	119
43. Załęże (Zalenze)	368	592	1.888	357	340	699
VII. Królewska Huta-Ville.	24.687	39.276	72.641	10.764	31.864	42.758
1. v. Królewska Huta (Königshütte)	24.687	39.276	72.641	10.764	31.864	42.758
VIII. Arrondissement de Koźle.	98.385	27.554	126.615	16.717	69.476	86.415
(powiat Kozielski i Prudnica)						
a) Villes.						
1. Koźle (Cosel)	2.232	5.346	7.832	342	4.546	4.895
2*) Głogówek (Oberglögaue) . . .	2.728	3.767	7.136	215	4.995	5.219
b) Communes rurales.						
2. Koźle stare (Alt Cosel)	899	31	953	236	414	656
5*). Kutkowice Stare (Alt Kuttendorf)	351	13	364	20	255	276
7*). Solec (Alt Zülz)	258	12	270	25	167	193
3. Uciszków (Autischkau)	844	118	987	134	514	653
4. Bierawa	797	105	1.058	290	516	807
5. Byczynica (Bitschinitz)	164	—	164	53	41	94
8*). Błażejowice (Blaschewitz) . .	246	8	254	14	210	224
6. Błażewice (Blaschewitz)	351	8	359	160	140	301
7. Borysławice	64	11	75	28	121	150
9*). Brzeźnica (Bresnitz)	148	16	166	19	351	370
8. Brzeźce (Brzezetz)	380	12	392	252	302	560
10*). Brożec (Broschütz)	21	3	24	29	533	572
9. Chrósty (Chrost)	685	65	754	46	79	126
10. Cieżkowice (Crienskowitz) . . .	702	2	704	65	84	149
11. Ciski (Crissek)	59	14	73	112	760	
	204	15	219			
	256	31	354			
	1.206	13	1.219			

*) du district de Prudnik.

Communes d'après les arrondissements de vote au 20/III 1921	Recensement de 1910			Plébiscite du 20/III 1921 (nombre des votants)		
	Polonais	Alle- mands	Total	pour la Pologne	pour l'Alle- magne	Total
12. Cisowa	994	4	998	185	422	609
13. Dębowa.	286	5	291	18	188	206
12*). Wierzch (Deutsch-Müllmen)	68	4	75	18	188	206
13*). Browiniec (Deutsch-Brobnitz)	723	34	766	168	396	565
14*). Racławice (Deutsch-Rasselwitz)	586	58	658	48	543	593
15*). Dzierżysławice (Dirschelwitz)	54	31	85	15	2.476	2.496
16*). Dobieszowice (Dobersdorf)	50	2.862	2.931	71	467	539
17. Dobieszów (Dobischau)	698	30	705	85	304	390
10*). Dobra (Dobrau)	69	17	86	3	157	160
15. Dobrosławice (Dobrosławitz)	505	22	529	76	419	495
16. Dziełów (Dziela)	222	6	228	33	301	334
17. Dzielnica	345	32	377	8	244	252
18. Dziergowice	66	3	69	164	148	313
19. Sławne Pole (Ehrnfeld)	1.578	101	1.762	857	279	1.136
20*). Ligota (Ellguth)	10	6	16	14	20	34
21*). Olszynka (Ellsnig)	53	—	53	109	389	499
22*). Górka (Ernestinenberg)	585	18	617	—	318	318
20. Rybarze (Fischerei)	7	224	232	17	206	223
23*). Biedrzychowice (Friedersdorf)	12	53	66	5	117	122
24*). Wróblin (Fröbel)	267	2	269	85	749	840
21. Gierałtowice	10	79	219	106	354	460
25*). Głogowiec (Gläglchen)	552	11	566	70	134	204
22. Pawłowizna (Gnadenfeld)	1	91	92	19	138	159
23. Goszyce (Goschütz)	258	19	308	2	278	280
27*). Grocholub	144	8	155	88	45	133
25. Ligota Wielka (Gross-Ellguth)	75	19	94	58	276	336
26. Grudynia Wielka (Gross-Grauden)	28	372	427	13	99	112
27. Naczysławice (Gross-Nimtsdorf)	163	22	185	4	407	411
24. Grodzisko (Grotzsch)	126	14	142	6	190	196
25. Ligota Wielka (Gross-Ellguth)	4	5	43	168	462	630
26. Grudynia Wielka (Gross-Grauden)	502	4	507	6	190	196
27. Naczysławice (Gross-Nimtsdorf)	40	—	40	13	99	112
24. Grodzisko (Grotzsch)	91	15	106	4	407	411
25. Ligota Wielka (Gross-Ellguth)	108	332	440	6	190	196
26. Grudynia Wielka (Gross-Grauden)	885	30	918	168	462	630
27. Naczysławice (Gross-Nimtsdorf)	—	15	15	6	190	196
24. Grodzisko (Grotzsch)	246	6	258	6	190	196
25. Ligota Wielka (Gross-Ellguth)	24	5	29	6	190	196

*) du district de Prudnik.

Communes d'après les arrondissements de vote au 20/III 1921	Recensement de 1910			Plébiscite du 20/III 1921 (nombre des votants)		
	Polonais	Allemands	Total	pour la Pologne	pour l'Allemagne	Total
28. Grzędzin	562	45	610	53	424	477
29. Jastrząb (Habicht)	245	12	257	22	167	190
30. Koza (Heinrichsdorf)	52	27	79			
21. Jaborowice	210	12	222	17	131	148
32. Jakubowice (Jakobsdorf)	431	21	454	44	237	281
33. Kotlarnia (Jakobsvalde)	63	57	120			
34. Januszkowice	—	95	95	4	164	169
35. Radziejów (Juliusburg)	57	27	84	26	95	121
36. Kamionka	452	12	464	139	197	337
37. Kędzieżyn Pogorzelec (Kandrin-Pogorelletz)	77	8	85			
30*). Jarcowice (Jarschowitz)	183	2	185	—	145	146
35. Radziejów (Juliusburg)	36	—	36			
36. Kamionka	139	1	140	22	80	104
37. Kędzieżyn Pogorzelec (Kandrin-Pogorelletz)	272	11	287	32	151	183
38. Karchów (Karchütz)	892	2.343	3 552	393	1.974	2.367
33*). Kierpno (Kerpen)	152	4	156	5	90	95
39. Stara Kuźnia (Klein-Althammer)	620	15	636	165	266	433
40. Ligota Mała (Klein Ellguth)	424	11	436	114	122	236
41. Grudynia Mała (Klein Grandeu)	223	11	234			
42. Naczysławki (Klein Nimsdorf)	83	5	88	48	133	182
35*). Strzeleczyki (Klein Strelitz)	149	24	173	7	117	124
43. Kłodnica	179	—	179	49	87	137
44. Kobylice (Kobelwitz)	1.524	162	1.801	198	1.381	1.583
45. Komorno	2.536	1.077	3.709	494	1.535	2.033
38*). Komorniki	5	29	35			
36*). Kórnica (Körnitz)	511	23	562	53	283	336
46. Kózki (Koske)	54	—	54			
47. Gościćcin (Kostenthal)	294	16	311	23	206	231
39*). Kramołów (Kramelau)	538	64	657	30	412	443
41*). Krobosz	1.012	27	1.039	189	519	712
48. Krzanowice	335	47	382	25	234	259
43*). Kujawy (Kujau)	238	1.282	1.530	18	1.034	1.054
49. Kuźniczka (Kuschnitzka)	622	15	638	31	397	428
50. Landzmierni	301	24	356	27	343	372
51. Długomiłowice (Langlieben)	88	10	98			
	687	44	733	84	430	515
	529	195	725	117	410	527
	137	9	146	57	149	207
	57	28	86			
	661	2	700	267	137	404
	189	12	206	12	119	132
	17	1	18			

*) du district de Prudnik.

Communes d'après les arrondissements de vote au 20/III 1921	Recensement de 1910			Plébiscite du 20/III 1921 (nombre des votants)		
	Polonais	Allemands	Total	pour la Pologne	pour l'Allemagne	Total
52. Łaniec (260	1	261	34	142	177
46*). Łaszewic (5	190	196	—	219	219
47*). Łagiewnice (Legelsdorf) (27	19	46	—	219	219
53. Lenartowice (226	—	226	61	132	193
54. Łąki (Lenkau) (569	13	582	190	182	373
55. Łęczec (Lenschütz) (592	30	724	216	224	440
48*). Leśnik (Leschnig) (46	15	61	—	219	219
56. Libiszów (Libischau) (789	38	829	91	478	570
57. Lichynia (160	10	170	16	90	106
50*). Łowkowice (Lobkowitz) (472	18	506	143	172	318
51*). Łącznik (Lonschnik) (—	—	1	—	—	—
59. Maciowakierz (Matzkirch) (570	15	586	163	195	358
60. Mechnica (661	13	638	31	475	508
61. Miedary - Blachownia (Medar-Blechhammer) (12	—	12	—	—	—
62. Mierzęcín (1.025	57	1.104	206	517	727
63. Miejsce nad Kłodnicą (Miesce) (1.127	105	1.234	75	846	922
64. Milice ') (Militsch) (773	26	800	107	539	646
65. Miłowice (Milowitz) (54	2	72	—	—	—
66. Miejsce nad Odrą (Mistitz) (969	40	1.016	186	506	693
52*). Mochów (Mochau) (11	9	21	—	—	—
53*). Mokra (Mokrau) (645	57	705	276	214	491
54*). Mośna (Moscheu) (70	—	70	21	32	53
67. Mozurów (Mosurau) (343	9	360	124	84	209
68. Pokrzywnica (Nesselwitz) (103	128	232	10	277	288
56*). Nowawieś (Neudorf) (369	54	425	35	218	253
58*). Kutkowice Nowe (Neu Kuttendorf) (492	1	494	228	98	327
69. Nieznaszyn (624	66	690	31	548	580
70. Ortowice (264	7	271	33	241	274
	39	6	45	—	—	—
	208	15	223	15	163	178
	296	5	305	116	91	207
	866	10	876	64	532	596
	78	5	83	—	—	—
	267	4	271	28	212	240
	77	7	84	—	—	—
	103	—	103	7	78	85
	62	—	62	—	—	—
	391	7	403	77	178	256
	347	4	352	147	69	216

*) du district de Prudnik.



Communes d'après les arrondissements de vote au 20/III 1921	Recensement de 1910			Plébiscite du 20/III 1921 (nombre des votants)		
	Polonais	Allemands	Total	pour la Pologne	pour l'Allemagne	Total
71. Ostroźnica (Ostrosnitz)	1.290	28	1.319	195	767	969
57*). Nowy Dwór (Neulhof)	178	—	178	67	66	133
72. Pawłowiczki	22	—	22			
73. Bytków (Pickau)	65	368	451	14	392	407
60*). Pietna	119	—	119	51	31	82
74. Pirków (Pirchurtz)	163	160	323	5	196	203
75. Poborszów (Poborschau)	76	—	76	9	43	52
76. Podlesie (Podlesch)	752	12	770	158	341	501
61*). Pogórz (Pogosch)	541	7	551	132	263	397
62*). Miłonów (Polnisch-Müleneu)	78	1	79			
77. Cerkiew Polska (Polnisch-Neukirch)	1.034	111	1.281	61	976	1.038
63*). Olbrachcice (Polnisch-Olbersdorf)	389	5	395	124	150	275
64*). Browinek (Polnisch-Probnitz)	854	270	1.142	141	626	771
65*). Raclawiczki (Polnisch-Rasselwitz)	557	54	611	82	411	495
78. Pociękarb (Potzenkarb)	288	1	289	35	184	220
79. Przedborowice	846	41	889			
80. Przewóz	28	4	32	179	507	688
66*). Przechód (Psychod)	162	5	167	33	88	122
81. Radoszów (Radoschau)	45	8	53			
67*). Radostynia (Radstein)	141	2	143	62	48	112
82. Raszowa	35	—	35			
83. Reńska Wieś (Reinschdorf)	614	10	624	232	157	390
68*). Rzepce (Repsch)	1.387	171	1.666	51	1.115	1.169
70*). Rzymkowice (Ringwitz)	413	3	416	60	264	324
84. Rogi (Rogau)	629	31	668	123	507	633
85. Rokicze (Rokitsch)	70	17	87			
86. Roszowice (Roschowitzdorf)	726	19	745	138	343	482
87. Roszowski Las (Roschowitzwald)	10	1	11			
	1.513	112	1.688	133	940	1.075
	329	17	353	83	227	310
	61	8	69			
	861	34	895	7	673	680
	847	102	965	129	502	634
	46	4	59			
	499	20	525	254	153	410
	31	7	38			
	380	5	387	187	102	290
	82	—	82			
	759	15	788	377	116	499

*) du district de Prudnik.

Communes d'après les arrondissements de vote au 20/III 1921	Recensement de 1910			Plébiscite du 20/III 1921 (nombre des votants)		
	Polonais	Alle- mands	Total	pour la Pologne	pour l'Alle- magne	Total
71*). Rostkowice (Rosenberg)	379	16	399	34	298	333
72*). Rozkochów (Rosnochau)	458	48	506	21	375	396
88). Rzeczyca (Rzetztitz)	386	144	531	44	352	396
89. Grabówka (Sackenhoyrn)	280	9	305	109	73	185
90. Zakrzów (Sakrau)	1.066	77	1.166	224	537	764
73*). Ciartowice (Schartowitz)	197	—	197	25	150	177
74*). Chrzelice (Schelitz)	768	44	840	32	777	810
75*). Ścigów (Schiegau)	449	16	471	163	177	341
76*). Schlagwitz	13	92	105	—	140	142
80*). Pisarzowice (Schreibersdorf)	469	37	506	28	416	444
81*). Ćwiercie (Schwärtze)	67	—	67	3	76	79
83*). Zwiastowice (Schwesterwitz)	316	30	346	62	219	282
84*). Dziedzice (Sedschütz)	66	1	70	321	541	863
86*). Gostomia (Simsdorf)	1.076	28	1.110	7	541	863
91. Sławięcice w. (Slawentzitz Dorf).	538	31	569	107	426	533
92. Sławięcice Kol. (Slawentzitz Ko- lonie)	70	8	81	239	577	819
93. Steblów Koz. (Stöblau (Kosel)	696	416	1.252	105	174	285
88*). Ściborowice (Stiebendorf)	179	5	184	58	70	125
89*). Steblów Prud. (Stöblau Neu- stadt)	294	125	422	11	343	355
94. Suchowice (Suckowitz)	79	16	95	75	337	413
95. Teśnów (Teschenau)	592	13	605	72	137	213
96. Trawniki (Trawinig)	52	—	52	8	114	122
97. Szczyty (Tscheidt)	295	22	319	39	290	330
98. Urbanowice	20	—	20	86	362	448
99. Opatrzewo (Vorsicht)	76	53	130	39	246	285
100. Warmatów (Warmunthau)	36	8	44	—	36	37
101. Większyce (Wiegsschütz)	449	9	458	109	778	890
102. Wielmienowice	183	6	193	22	268	290
	88	8	100	59	405	466
	467	100	673	86	362	448
	397	21	418	39	246	285
	14	23	37	—	36	37
	1.199	91	1.306	109	778	890
	133	219	369	22	268	290
	727	47	776	59	405	466
	175	—	175	90	76	166
	14	48	62			

*) du district de Prudnik.

Communes d'après les arrondissements de vote au 20/III 1921	Recensement de 1910			Plébiscite du 20/III 1921 (nombre des votants)		
	Polonais	Allemands	Total	pour la Pologne	pour l'Allemagne	Total
96*). Wilków	286	13	304	62	154	216
103. Witosławice	401	2	403	69	183	252
104. Wronin	808	39	847	35	539	573
97*). Zabierzów (Zabierzau)	270	11	281	13	155	170
99*). Celiny (Zellin)	373	276	663	139	377	518
100*). Zawada (Zowade)	617	22	644	112	441	556
<i>c) Domaines seigneuriaux.</i>						
137*). Głogowski Zamek (Ober-Glogau Schloss)	112	73	188	11	100	111
101*). Kutkowice Stare (Alt Kuttendorf)	116	3	119	—	48	49
106. Bierawa	114	29	167	9	80	89
109. Borysławice	191	4	196	4	104	108
110. Brzeźce (Brzezetz)	108	14	122	10	29	39
111. Chrósty (Chrost)	82	20	102	—	76	76
112. Ciężkowice (Crienskwitz)	267	41	308	12	223	235
110*). Dobieszowice (Doberdorf)	36	37	119	3	55	58
115. Dobieszów (Dobischau)	156	—	159	1	64	65
111*). Dobra (Dobrau)	129	55	184	6	80	86
113*). Biedzychowice (Friederschof)	251	6	257	3	89	92
119. Gierałtowice	130	5	135	6	112	118
122. Ligota Wielka (Gross-Ellguth)	121	31	152	3	74	77
123. Grudynia Wielka (Gross-Grauden)	112	36	148	—	74	74
126. Jaborowice	116	9	126	14	83	97
128. Kottarnia (Jakobsvalde)	32	159	191	26	63	89
130. Kędzierzyn-Pogorzelec (Kandrzin-Pogorzelletz)	44	108	183	6	29	35
131. Karchów (Karchwitz)	161	21	193	—	105	104
132. Stara Kuźnia (Klein-Althammer)	155	28	198	54	41	95
134. Grudynia Mała (Klein-Granden)	7	25	172	1	80	81
135. Naczysławki (Klein-Nimsdorf)	113	27	142	3	75	78
138. Kornoro	94	8	102	—	35	35
119*). Kórnicza (Körnitz)	153	11	165	3	68	71
139. Krzanowice	254	12	267	10	147	157
124*). Kujawy (Kujau)	134	45	187	5	142	147
144. Łęczec (Lenschütz)	123	22	145	—	63	63
146. Lichynia	95	11	106	8	67	75
147. Łany (Lohnau)	92	22	116	4	44	48
150. Miedary Blachownia (Medar Blechhammer)	162	43	205	47	59	107
152. Milice **) (Militzsch l.)	105	72	199	—	—	—
153. Miłowice (Millawitz)	80	8	107	—	48	51
154. Miejsce nad Odrą (Mittitz)	129	3	132	22	43	65
131*). Mośna (Moschen)	108	119	238	2	134	136

*) du district de Prudnik.

**) Par suite d'erreur, les voix de la commune et celles du domaine seigneurial de Milice ont été mélangées. Il a été reconnu que la commune s'est déclarée pour l'Allemagne, sans que l'on ait pu fixer pour qui a voté la population du domaine seigneurial.

Communes d'après les arrondissements de vote au 20/III 1921	Recensement de 1910			Plébiscite du 20/III 1921 (nombre des votants)		
	Polonais	Alle- mands	Total	pour la Pologne	pour l'Alle- magne	Total
155. Mozurów (Mosurau)	170	15	188	2	111	113
117. Dołędzin (Dolleuthin)	163	22	189	—	107	107
158. Ortowice	101	4	105	21	16	37
159. Ostroźnica (Ostrosnitz)	241	21	263	—	114	114
160. Pawłowiczki	110	22	132	1	55	56
162. Cerkiew Polska (Polnisch - Neu- kisch)	105	58	178	2	92	94
165. Radoszów (Radoschau)	222	13	235	4	101	105
144*). Rozkochów (Rosnochau)	148	36	186	2	58	90
170. Rzęczyca (Rzetztitz)	27	15	130	3	56	59
171. Zakrzów (Sakrau)	153	15	168	1	94	95
145*). Chrzelice (Schelitz)	73	31	105	—	39	39
147*). Schlegwitz	30	98	133	1	54	55
172. Sławęccie	410	355	788	71	376	447
173. Steblów Koz. (Stöblau-Kosel)	127	15	142	8	96	104
176. Trawniki (Trawnig)	129	22	151	1	68	69
156*). Twardawa	155	33	195	2	112	114
178. Urbanowice	254	29	285	9	125	134
158*). Walce (Walzeu)	203	7	210	2	83	85
179. Większyce	169	71	240	3	108	117
181. Wronin	44	22	196	3	98	101
165*). Zawada	243	19	304	1	129	130
IX. Arrondissement de Kluczborek.	30.583	26.120	57.654	1.785	43 323	45.196
<i>a) Villes.</i>						
1. Wołczyn (Konstadt)	414	3.046	3.644	34	2.684	2.721
2. Kluczborek (Kremlburg)	836	10.216	11.588	279	7.308	7.600
3. Byczyna (Pitschen)	224	2.054	2.500	59	2.103	2.167
<i>b) Communes rurales.</i>						
4. Skałęska Kolonja (Albrechtstal)	60	—	60	—	48	48
5. Stare Czaple (Alt-Tschopel)	118	29	147	29	79	108
	19	43	63			
*) Bachowice (Bachwitz)	200	33	233	7	220	229
	35	3	38			
6. Bąków (Bankau)	88	285	373	16	342	359
7. Baruszowice (Baumgarten)	137	14	151	14	182	196
8. Biertółcice (Berthelschütz)	147	2	149	3	186	190
	84	7	91			
9. Brzezinki (Birkenfeld)	77	—	77	—	65	65
10. Biskupice (Bischdorf)	75	68	179	5	219	224
11. Borek	158	171	329	27	234	261
12. Brzezinka (Bresinke)	5	67	72	15	27	42
13. Brynica (Brinitze)	182	—	182	—	151	151

*) du district de Prudnik.

**) du district de Namysłów.

Communes d'après les arrondissements de vote au 20/III 1921	Recensement de 1910			Plébiscite du 20/III 1921 (nombre des votants)		
	Polonais	Alle- mands	Total	pour la Pologne	pour l'Alle- magne	Total
14. Bruny (Brune)	306	25	331	11	370	381
15. Budenbruk	67	13	217	2	166	168
16. Brzezinki (Bürgsdorf)	306	205	566	1	535	536
*) Dąbrowa (Dammer)	5	7	12			
17. Wierzbica Niemiecka (Deutsch- Würbitz)	719	382	1.101	20	1.178	1.200
*) Dziedzice	200	181	381	1	382	383
*) Erdmansdorf	226	80	306	10	244	257
*) Gortotów (Gottesdorf)	209	2	211	6	155	161
18. Wolne Czaple (Frei Tschapel)	65	1	66	—	37	37
*) Mała Kolonja (Friedrichsberg)	6	25	31	6	19	25
19. Gołkowie	161	36	197	5	234	239
20. Gośław (Goslau)	89	—	89	4	125	129
21. Gortotów (Gottesdorf)	314	37	351	18	258	276
22. Świmary Wielkie (Gross Blumenau)	125	21	146	5	187	192
23. Duczów Wielki (Gross Deutschen) {	111	8	109			
*) Woskowice Górne (Hennersdorf) {	73	15	88	8	241	250
25. Jakubowice (Jakobsdorf)	342	33	376	—	409	409
25. Jaśkowice (Jaschkowitz)	33	10	43			
26. Gierolcice (Jeroltschütz)	180	32	212	13	219	232
*) Wielka Kolonja (Johannsdorf)	494	37	531	5	419	414
27. Świmary Małe (Klein Blumenau) {	467	65	544	9	527	537
28. Duczów Mały (Klein Deutschen) {	11	106	117	1	121	122
29. Markotów Mały (Klein Margsdorf)	67	6	73	2	134	136
30. Kochłowie (Kochelsdorf)	20	49	69			
31. Ligota Wolczyńska (Konstadt Ell- guth)	74	10	84	2	152	155
32. Kostów (Kostau)	61	24	85			
33. Kunów (Kunau)	43	11	93	14	50	64
34. Łowkowice	120	74	203	1	223	225
35. Nagodowice (Ludwigsdorf)	442	138	594	11	580	491
36. Markotów (Margsdorf)	201	119	323	44	354	398
37. Maciejów (Matzdorf)	1.177	272	1.715	161	955	1.119
38. Nasale (Nassadel)	36	—	36			
39. Ciecierzyn (Neudorf)	1.102	50	1.213	161	664	834
40. Ligota Dolna (Nieder Ellguth)	804	130	944	11	732	745
41. Kujakowice Dolne (Nieder Kun- zendorf)	193	57	282	9	285	294
*) du district de Namystów	41	1	42			
	126	5	132	8	126	134
	681	332	1.195	50	937	989
	273	26	299	38	272	310
	468	441	938	21	642	663
	800	13	813	132	436	573

*) du district de Namystów

Communes d'après les arrondissements de vote au 20/III 1921	Recensement de 1910			Plébiscite du 20/III 1921 (nombre des votants)		
	Polonais	Alle- mands	Total	pour la Pologne	pour l'Alle- magne	Total
42. Smardy Dolne (Nieder Schmaradt)	335	54	389	18	367	385
*) Noldau	197	230	427	6	504	511
43. Ligota Górna (Ober Ellguth)	461	29	490	6	385	393
44. Kujakowice Górne (Ober Kunzen- dorf)	1.355	40	1.397	119	768	894
45. Smardy Górne (Obersmard).	262	27	290	13	253	266
46. Miechowa (Omechau).	226	15	244	3	251	255
47. Polanowice.	389	245	634	5	513	519
*) Poikowskie (Polkowitz)	302	13	315	2	316	318
48. Wierzbica Polska (Polnisch-Wür- bitz)	550	213	811	6	903	911
49. Prytwice (Prittwitz-Steinberg).	121	29	200	—	154	154
50. Proślice (Proschlitz)	328	34	362	4	377	381
51. Komarzno (Reinersdorf)	563	80	728	3	639	642
52. Roszkowice	228	124	486	10	490	500
53. Rożnów (Rosen).	274	14	288	5	375	382
54. Sarnów (Sarnau). (92	49	143	2	201	203
54. Sarnów (Sarnau). (19	62	81			
55. Sierosławice (Schirosławitz) (170	7	177	6	161	167
55. Sierosławice (Schirosławitz) (41	32	73			
56. Ligota Zamecka (Schloss-Ellguth)	210	153	614	23	374	400
57. Krzywiczyny (Schönfeld)	433	129	614	3	575	579
58. Szywałd (Schönwald)	255	566	834	4	712	716
59. Szymonków (Simmenau)	120	355	535	3	535	538
60. Skałagi (Skalung)	269	30	319	3	346	349
*) Sophienthal (Sophienthal)	166	24	190	1	144	147
*) Siemysłów (Steinerdorf) (301	153	454	14	551	565
*) Siemysłów (Steinerdorf) (33	64	97			
*) Stareczendorf (Sterzendorf)	427	148	570	—	317	317
61. Ulrychsdorf	10	75	85	6	45	51
*) Włochy (Wallendorf) (373	139	512	52	510	562
*) Włochy (Wallendorf) (35	28	63			
62. Wasendorf	132	4	138	8	109	118
63. Dobiercice (Wilmsdorf)	158	26	184	2	159	199
64. Wojśławice. (155	2	197	—	196	196
64. Wojśławice. (22	—	22			
65. Bogduńczowice (Wüttendorf) (146	20	166	1	177	178
65. Bogduńczowice (Wüttendorf) (78	3	81			
66. Wąsice (Wundschütz) (761	174	935	89	672	761
66. Wąsice (Wundschütz) (12	77	91			
c) Domaines seigneuriaux.						
68. Bąków (Bankau)	504	193	697	20	503	524
69. Baruszowice (Baumgarten)	122	19	141	—	69	69

*) du district de Namysłów.

Communes d'après les arrondissements de vote au 20/III 1921	Recensement de 1910			Plébiscite du 20/III 1921 (nombre des votants)		
	Polonais	Alle- mands	Total	pour la Pologne	pour l'Alle- magne	Total
71. Biskupice (Bischdorf)	1	19	205	—	93	93
72. Brynica (Brinitz)	107	14	121	4	96	100
73. Bruny (Brune)	100	6	106	4	31	35
74. Brzezinki (Burgsdorf)	104	4	108	1	44	45
*) Dąbrowa (Dammer)	310	37	347	—	123	123
76. Wierzbica Niemiecka (Deutsch Würbitz)	12	198	210	1	177	178
78. Gołkowice (Golkowitz)	161	136	197	2	112	114
79. Gostaw (Goslau)	99	3	102	1	48	49
80. Świniary Wielkie (GrossBlumenau)	141	29	165	1	64	65
82. Jakubowice (Jakobsdorf)	89	76	170	—	78	78
83. Gierolcice (Jeroldschütz)	219	17	243	3	84	88
86. Kochłowice (Kochelsdorf)	4	193	197	—	75	77
87. Kostów (Kostau)	223	69	295	8	91	100
91. Maciejów (Maizdorf)	—	280	280	6	142	148
92. Nasale (Nassadel)	55	89	144	—	73	73
93. Ciecierzyn (Neudorf)	70	158	228	12	59	71
94. Dolny Rożnów (Nieder Rosen)	221	30	251	—	92	93
*) Noldau	58	42	100	—	46	46
96. Smardy Górne (Ober Schmaradt)	129	44	177	—	96	96
97. Miechowa (Omechau)	135	30	165	—	80	80
98. Polanowice	30	134	164	1	71	72
99. Wierzbica Polska (Polnisch-Wür- bitz)	117	247	364	—	247	247
100. Proślica (Proschlitz)	6	71	263	1	142	143
101. Komorzno (Reinersdorf)	357	60	455	1	377	378
102. Roszkowice	6	357	375	—	154	155
105. Smardy II (Schmaradt II)	145	54	199	4	96	100
107. Krzywiczyny (Schönfeld)	318	129	448	2	385	388
108. Szymonków (Simmenau)	42	213	276	7	524	531
109. Skąłagi (Skalung)	14	308	322	—	147	147
*) Stareczendorf (Sterzendorf)	11	206	217	8	491	501
110. Dobiercice (Wilmsdorf)	130	16	146	—	68	68
112. Wrzosey (Wrzosek)	69	45	114	4	56	60
114. Bogduńczowice (Wüttendorf)	165	20	185	—	66	66
X. Arrondissement de Głupczyce.	5.178	69.901	82.635	259	65.128	65.428
<i>a) Villes.</i>						
1. Baborów (Bauerwitz) (508	1.767	2.662	19	2.112	2.132
2. Kietrz (Katscher) (9	13	23			
3. Głupczyce (Leobschütz)	148	3.474	3.667	6	2.964	2.970
	254	12.559	13.081	60	9.896	9.968

*) du district de Namysłów.

Communes d'après les arrondissements de vote au 20/III 1921	Recensement de 1910			Plébiscite du 20/III 1921 (nombre des votants)		
	Polonais	Alle- mands	Total	pour la Pologne	pour l'Alle- magne	Total
<i>b) Communes rurales.</i>						
4. Alt Wiendorf (—	185	185	—	197	197
5. Amaliengrund (—	—	7	—	7	7
6. Uciechowice (Auchwitz)	—	268	268	1	266	267
7. Babice	2	29	261	—	198	199
8. Badanów (Badewitz)	9	783	803	—	664	664
9. Berndau (27	1.132	1.159	4	1.023	1.027
10. Bedziaków (Bieskau) (3	115	118	—	—	—
11. Wladzenin (Bladeu) (53	7	60	1	121	122
12. Bleszczyce (Bleischwitz)	25	806	831	3	677	680
13. Bobolusk (Boblowitz) (8	1.429	1.441	5	1.285	1.290
14. Branice	12	10	22	—	—	—
15. Bracz	—	1.343	1.368	—	1.041	1.041
16. Damasko (—	246	498	—	—	—
17. Nemecka Cerekwe (Deutsch Neu- kirch)	17	27	60	2	270	472
18. Dyrżłowice (Dirschel)	316	2.528	3.500	5	2.032	2.037
19. Dyrzkowice (Dirschkowitz)	2	900	902	—	781	781
20. Dytmorów (Dittmerau)	12	306	318	—	284	284
21. Dobersdorf	10	950	971	1	828	826
22. Eiglau	4	1.412	1.428	3	1.213	1.216
23. Geppersdorf (—	71	368	—	301	301
24. Glesen (26	557	779	10	559	569
25. Kremnik (Gröbnig)	—	369	369	—	303	303
26. Idrzychowice (Hennerwitz) (248	92	517	9	349	360
27. Watka (Hochkretscham)	—	236	236	—	186	186
28. Buchałów (Hohndorf)	—	19	19	—	—	—
29. Hratschen	13	778	792	2	764	766
30. Jakubowice	60	37	100	—	—	—
31. Jarowniów (Jernau)	30	1.716	1.749	1	1.439	1.440
32. Kaldaun (2	358	362	1	328	330
33. Kazimierz (Kasimir)	19	9	29	—	—	—
34. Kittelwitz	11	209	639	1	518	525
35. Klemstin	5	995	1.004	—	848	848
36. Knezepole (Knispel)	7	123	564	1	389	391
37. Koenigsdorf	1	71	345	—	300	300
38. Kozłówek (Kosel)	519	459	1.115	14	736	751
39. Krasnowice (Krasowitz)	—	31	107	1	101	102
40. Krasowice (Krasowitz)	—	8	13	—	—	—
41. Krasowice (Krasowitz)	18	427	462	3	384	387
42. Krasowice (Krasowitz)	—	386	387	1	292	293
43. Krasowice (Krasowitz)	199	21	247	—	201	201
44. Krasowice (Krasowitz)	19	621	645	—	587	588
45. Krasowice (Krasowitz)	31	613	662	1	598	600

Communes d'après les arrondissements de vote au 20/III 1921	Recensement de 1910			Plébiscite du 20/III 1921 (nombre des votants)		
	Polonais	Alle- mands	Total	pour la Pologne	pour l'Alle- magne	Total
38. Kozłówki (Kösling)	8	421	431	1	335	336
39. Komeise	—	523	525	—	426	426
40. Hrastelowa (Krastillau)	5	68	389	2	275	277
41. Krzyżowany (Kreisewitz)	17	360	380	—	340	340
42. Holussowic (Kreuzendorf)	5	731	738	2	606	608
43. Krug (—	323	323	1	326	327
44. Langowo podm. (Langenau, Furst- lich) (105 73	2.444 45	2.602 118	7	1.795	1.804
45. Langowo wieś (Langenau, Lehn)	61	1.245	1.307	4	1.052	1.057
46. Ludmierzyce (Leimerwitz)	15	447	524	2	391	393
47. Listyce (Leisnitz) (23 45	1.736 5	1.779 50	4	1.460	1.467
48. Liptin	1	351	489	—	451	451
49. Lowice (Löwitz)	3	1.246	1.253	2	974	980
50. Mockier	5	675	681	1	622	623
51. Nassiedel	29	205	679	—	563	563
52. Neudorf	16	303	519	1	429	430
53. Nowy Kietrz (Neu Katscher)	35	688	730	1	530	531
54. Nikasanice (Osterwitz)	1	168	505	2	419	421
55. Piotrowice (Peterwitz)	2	687	692	—	602	602
56. Pilgersdorf	1	451	452	—	425	425
57. Poltsch	36	1.259	1.406	5	1.089	1.097
58. Pomierzewica (Pommerswitz)	5	625	630	2	687	689
59. Posnitz (5 —	630 96	648 96	2	698	700
60. Raden	4	275	279	—	219	219
61. Raków (Rakau)	383	120	519	15	342	357
62. Rowna (Roben)	—	983	991	—	956	956
63. Rozumie (Rösnitz)	10	1.090	1.103	—	883	883
64. Rehoran (Rosen)	3	398	401	—	372	372
65. Sabcice (Sabschütz)	17	899	916	1	782	784
66. Zabrzyce (Sauerwitz)	6	1.093	1.101	—	941	941
67. Szlegenberg (Schlegenberg) (— —	179 18	179 18	—	166	166
68. Schmeisdorf (17 5	292 45	309 50	3	316	319
69. Sonowo (Schönau)	22	992	1.022	—	922	923
70. Schönbrunn	2	741	743	3	572	575
71. Schoenwiese (11 5	302 14	314 19	—	212	212
72. Soppau	7	640	647	—	603	603
73. Steubendorf	2	725	736	2	647	649
74. Steuberwitz	3	94	1.065	—	805	805
75. Stolzmutz (410 45	57 49	469 96	14	386	400

Communes d'après les arrondissements de vote au 20/III 1921	Recensement de 1910			Plébiscite du 20/III 1921 (nombre des votants)		
	Polonais	Alle- mands	Total	pour la Pologne	pour l'Alle- magne	Total
77. Thomnitz	11	152	163	—	111	111
78. Trenkau	1	167	169	2	137	139
79. Troplowice wieś (Troplowitz Dorf)	—	256	258	—	203	204
80. Troplowice (Troplowitz, Städtel)	3	396	401	—	356	356
81. Czerwonków (Tschirmkau) . . .	25	515	540	1	439	442
82. Türmitz	4	452	456	—	346	346
83. Tewercaw (Turkau)	3	78	320	1	225	226
84. Waissak	1	568	580	1	465	466
85. Wranowitz	16	1.258	1.280	3	1.165	1.168
86. Wehowic	13	234	511	—	412	412
87. Brnocide (Wernersdorf)	8	314	333	—	290	290
88. Suchoppina (Zauchwitz)	19	921	941	1	843	844
89. Ziłkowitz	586	234	842	16	559	575
<i>c) Terrains du domaine seigneurial.</i>						
101. Kazimierz (Kasimir)	211	76	291	—	194	194
102. Hrastelowo (Krastillau)	42	47	240	—	155	155
106. Liptin	6	33	120	—	55	55
107. Nassiedel	24	82	183	—	128	128
109. Pomierzwica (Pommerswitz) . .	5	100	107	—	42	42
111. Raków	85	36	157	1	64	65
115. Soppau	25	58	107	1	50	51
117. Waissak	—	59	109	—	37	37
XI. Arrondissement de Lubliniec.	39.969	7.384	50.388	13.679	15.453	29.195
<i>a) Villes.</i>						
1. Dobrodzień (Guttentag)	1.599	1.110	3.047	430	1.664	2.095
2. Lubliniec	1.060	2.436	4.157	351	2.580	6.939
3. Woźniki (Wojschnik)	1.091	262	1.359	516	314	834
<i>b) Communes rurales.</i>						
4. Babienica (Babinitz) (609	13	622	263	119	382
74	74	12	86			
5. Boronów	1.463	99	1.598	568	356	927
6. Brusiek (Bruschick)	62	10	81	13	29	42
7. Brynica (Brinitz)	392	9	402	112	154	266
8. Klekotna (Charlottenthal)	57	9	341	106	53	159
9. Chwastek	314	8	324	134	55	189
10. Ciasna (369	40	415	105	203	310
21	21	52	73			
11. Cieszowa (251	11	262	84	89	174
188	188	16	205			
12. Dębowa Góra	8	85	93	49	41	91
13. Dralin (237	1	238	128	57	185
30	30	12	42			

Communes d'après les arrondissements de vote au 20/III 1921	Recensement de 1910			Plébiscite du 20/III 1921 (nombre des votants)		
	Polonais	Alle- mands	Total	pour la Pologne	pour l'Alle- magne	Total
14. Drótarnia (Drathhammer) . . . (291	11	378			
	83	9	92	120	121	243
15. Dzielna (144	—	144			
	64	6	70	38	47	85
16. Ligota Dobrodzieńska (Ellguth- Guttentag)	442	37	479	143	144	287
17. Ligota Woźnicka (Ellguth-Woisch- nitz) (770	22	792			
	58	—	58	347	87	436
18. Kolonja Strzebińska (Erdmann- sham)	183	2	196	67	35	102
19. Glinica (584	56	640			
	33	6	39	197	191	390
20. Głowczyce (Glowtschütz) . . .	268	9	277	89	52	142
21. Gośławice (257	6	264			
	28	3	31	100	67	197
22. Droniowice Wielkie (Gross Dro- niowitz)	407	11	422	155	80	235
23. Łagiewniki Wielkie (Gross Ła- giewnik)	446	2	480	185	99	285
24. Gwoździany	194	6	200	82	48	130
25. Hadra	240	57	297	55	116	171
26. Harbułtowice (160	—	160			
	2	7	81	53	92	145
27. Jawornica (296	19	319			
	12	—	12	76	108	194
28. Jeżowa (344	10	619			
	4	34	41	158	219	517
29. Kalina	342	21	363	107	85	462
30. Kamienica (Kaminitz) (876	49	925			
	31	—	39	426	89	301
31. Droniowice Małe (Klein Dronio- witz)	501	12	525	147	313	388
32. Łagiewniki Małe (Klein Lagiew- nik) (640	22	662			
	—	5	5	205	145	351
33. Kochanowice	662	24	686	203	185	388
34. Kochcice (Kochtschütz)	1.083	24	1.129	442	152	594
35. Kokotek (145	6	151			
	60	9	69	93	31	124
36. Kościęcin (Koschentin)	1.292	276	1.595	382	709	1.093
37. Kośmidry (Koschmieder) . . . (870	9	883			
	66	11	77	393	140	545
38. Lisów (Lissau)	334	80	414	124	169	293

Communes d'après les arrondissements de vote au 20/III 1921	Recensement de 1910			Plébiscite du 20/III 1921 (nombre des votants)		
	Polonais	Alle- mands	Total	pour la Pologne	pour l'Alle- magne	Total
39. Lisowice (472 26	32 10	523 36	240	73	313
40. Łany (Lolna)	536	17	553	264	30	294
41. Lubecko (607 28	38 8	649 42	219	210	431
42. Lubliniecki Zamek (Lublinitz, Schloss)	235	71	306	72	70	142
43. Lubsza (Lubschau)	587	58	645	255	130	385
44. Piasek (Ludwigsthal)	228	59	288	81	80	162
45. Makowczyce (Makowtschütz) . (126 32	— 2	196 34	35	75	110
46. Molna*)	339	7	524	132	221	353
47. Olszyna (Ollschin)	612	24	636	230	89	320
48. Pawonków (Pawonkau)	541	10	555	147	158	307
49. Pludry (Pluder-Petershof) . . (675 26	23 9	699 36	244	234	478
50. Panoszków (Ponoschau)	245	2	247	41	144	186
51. Psary (Psaar)	671	24	717	272	115	388
52. Rusinowice (Ruschinowitz) . . (383 32	5 4	409 36	105	152	258
53. Rzędowice (392 38	6 5	398 52	140	110	251
54. Szemrowice (808 23	8 13	816 36	317	195	513
55. Sieraków (Schierokau)	253	40	628	178	217	397
56. Skrzydlowice (Skrzidlowitz) . . (350 36	3 8	353 44	100	152	252
57. Sadów (Sadow) (586 104	44 13	630 136	149	304	455
58. Solarnia (Sollarnia) (393 11	13 5	423 19	162	54	217
59. Zborowskie (Sorowski)	969	24	995	282	314	568
60. Kalety (Stahlhammer)	828	227	1.115	371	122	493
61. Steblów (Stebblau) (168 96	1 2	176 98	43	113	156
62. Strzebin (959 58	35 11	994 69	377	194	572
63. Warłów	489	21	510	158	104	262
64. Wędzina**) (Wendzin)	612	19	637	257	237	494

*) Par suite d'erreur les voix de la commune et celles du domaine seigneurial de Molna ont été comptées ensemble. Il n'a pas été possible de fixer comment se sont réparties les voix de la commune et celles du domaine seigneurial.

**) Par suite d'erreur les voix de la commune et celles du domaine seigneurial de Wędzina ont été comptées ensemble. Il n'a pas été possible de fixer comment se sont réparties les voix de la commune et celles du domaine seigneurial.

Communes d'après les arrondissements de vote au 20/III 1921	Recensement de 1910			Plébiscite du 20/III 1921 (nombre des votants)		
	Polonais	Alle- mands	Total	pour la Pologne	pour l'Alle- magne	Total
65. Wierzbie (Wiersbie)	171	9	181	43	39	82
66. Nowy Bziniec (Wilhelmshorst) . .	8	56	197	3	99	102
67. Pusta Kuźnica (Wüstenhammer) .	121	—	121	43	18	61
68. Zielona	661	22	684	291	86	378
69. Zwóz (Zwoos)	147	37	185	83	27	110
c) Domaines seigneuriaux.						
71. Boronów	189	—	189	83	27	110
72. Brusiek (Bruschiek)	243	84	374	58	102	160
73. Chwostek	268	17	285	69	83	154
75. Cieszowa	1	2	104	30	17	47
79. Ligota (Ellguth)	288	16	205	30	38	68
82. Głowczyce (Glowtschütz)	161	11	172	49	32	81
84. Droniowice Wielkie (Gross Dro- niowitz)	115	—	115	19	50	69
85. Łagiewniki Wielkie (Gross La- giewnik)	163	21	184	23	55	78
86. Dobrozdziński Zamek (Guttentag, Schloss)	168	12	184	29	28	57
87. Gwoździany (Gwosdzian)	103	36	139	16	72	88
93. Droniowice Małe (Klein Dronio- witz)	140	21	163	29	48	77
95. Kochanowice	94	21	119	21	32	53
96. Kochcice (Kochtschütz)	194	23	217	17	81	98
98. Kosięcin (Koschentin)	377	55	433	86	173	259
100. Lisów (Lissau)	282	140	422	35	179	214
103. Lubliniecki Zamek (Lublinitz, Schloss)	185	24	217	14	74	88
104. Lubsza (Lubschau)	270	205	489	12	94	106
106. Molna *)	160	5	174	43	37	80
109. Olszyna (Ollschin)	112	28	140	—	—	—
110. Pawonków (Pawonkau)	49	194	260	18	117	135
111. Panosów (Ponoschau)	243	16	267	68	57	125
113. Sieraków (Schierokau)	241	22	277	17	78	95
118. Zborowskie (Sorowski)	128	165	309	20	126	146
121. Spiegelhof	72	26	141	33	14	47
122. Kalety (Stahlhammer)	—	—	—	6	28	34
125. Warłów	333	78	413	141	119	260
126. Wędzina **) (Wendzin)	114	23	137	20	32	52
127. Wierzbie (Wiersbie)	179	23	203	—	—	—
129. Woźnicki Zamek (Woischnik, Schloss)	178	9	202	60	47	108
	177	33	210	34	48	82

*) Par suite d'erreur les voix de la commune et celles du domaine seigneurial de Molna ont été comptées ensemble. Il n'a donc pas été possible de fixer comment se sont réparties les voix de la commune et celles du domaine seigneurial.

**) Par suite d'erreur les voix de la commune et celles du domaine seigneurial de Wędzina ont été comptées ensemble. Il n'a donc pas été possible de fixer comment se sont réparties les voix de la commune et celles du domaine seigneurial.

Communes d'après les arrondissements de vote au 20/III 1921	Recensement de 1910			Plébiscite du 20/III 1921 (nombre des votants)		
	Polonais	Alle- mands	Total	pour la Pologne	pour l'Alle- magne	Total
130. Pusta Kuźnica (Wüstenhammer) .	121	1	122	62	8	70
132. Zwóz (Zwoos)	189	18	207	40	39	119
XII. Opole—Ville.	5 371	27.128	33 997	1.098	20.816	21.984
1. v. Opole (Oppeln)	5.371	27.128	33.997	1.098	20.816	21.984
XIII. Arrondissement d'Opole.	89.323	23.740	117.906	24.726	56.260	81.198
<i>a) Villes.</i>						
1. Krapkowice (Krappitz)	946	2.443	3.705	92	2.369	2.466
<i>b) Communes rurales.</i>						
2. Budkowice Stare (Alt Budkowitz)	1.528	108	1.690	267	961	1.231
3. Popielów Stary (Alt Poppelau) .	2.008	266	2.321	517	1.548	2.071
4. Siołkowice Stare (Alt Schalko- witz)	2.595	77	2.674	506	1 522	2.041
5. Antoniów (Antonia)	391	79	475	105	189	296
6. Biadacz	591	3	603	159	206	368
7. Bierzany (Bierdzan)	771	45	829	156	499	605
8. Biestrzynnik	38	430	468	125	159	284
9. Bierkowice (227	5	232	100	107	207
10. Krzywa Góra (Blumenthal) . . .	72	19	91			
11. Boguszyce (Boguschütz)	2	194	205	10	168	188
12. Borki (Borrek)	531	6	538	178	149	330
13. Wawelno (Bowalno)	318	25	343	75	142	218
14. Brynica (Brinnitz)	388	453	841	61	648	709
15. Pokój (Carlsruhe) (1.483	72	1.569	566	637	1.203
16. Chmielowice (98	2.014	2.113	25	1.977	2.005
17. Chobie (148	4	4			
18. Chrzęsty (Chronstau)	60	28	176	27	146	174
19. Chrościna (Chroszczinna) . . .	301	6	80			
20. Chrościce (Chroszczütz)	656	5	306	126	72	198
21. Chrzowice	738	53	749	211	248	462
22. Chrzęszczyce (Chrzumczütz) . .	67	67	805	265	351	619
23. Czarnowasy (Czarnowanz) . . .	67	7	84			
24. Dębiniec (Dambinietz)	2.533	205	2.744	816	1.177	1.999
25. Domaradz (Dammratsch)	175	5	180	60	48	110
26. Domaradzka Kuźnia (Dammratschhammer)	500	33	534	116	235	351
27. Domaradzka Kolonia (Dammratschhammer kolonie)	1.705	169	1.886	376	779	1.158
	510	23	533	188	213	401
	2.219	49	2.313	103	1.677	1.784
	169	47	216	20	531	55

Communes d'après les arrondissements de vote au 20/III 1921	Recensement de 1910			Plébiscite du 20/III 1921 (nombre des votants)		
	Polonais	Alle- mands	Total	pour la Pologne	pour l'Alle- magne	Total
28. Daniec	1.029	31	1.069	312	397	709
29. Dębie (553 12	13 36	574 51	54	350	434
30. Dębska Kuźnia (Dembiohammer) (675 40	67 51	751 93	206	356	562
31. Suchy Bór (Derschau)	242	99	360	77	179	256
32. Dąbrowica	288	—	288	45	134	182
33. Dąbrówka Górna (Dombrowka a. d. Oder.)	616	43	669	163	386	552
34. Dąbrówka Dolna (Dombrowka, Königlich) (497 4	35 73	532 78	8	500	509
35. Domecko (939 70	24 16	966 86	220	467	688
36. Dylaki (Dyloken)	653	17	670	183	206	390
37. Dziekaństwo	200	—	200	51	52	103
38. Ligota Proskowska (Ellguth-Pro- skau)	900	50	950	76	560	640
39. Ligota Turawska (Eilguth-Turawa) (867 48	31 23	901 71	307	316	628
40. Falkowice	1.130	21	1.151	65	846	912
41. Falmirowice	380	1	394	54	166	223
42. Brzezie (Finkenstein)	71	266	337	17	276	293
43. Folwark	249	9	258	120	59	179
44. Wróblin (Frauendorf)	563	83	864	141	339	480
45. Rzędów (Friedrichsfelde)	261	4	265	79	76	155
46. Grecz (Friedrichsgrätz)	19	92	1.790	13	1.239	1.252
47. Zagwóździe (Friedrichsthal)	882	500	1.407	211	926	1.137
48. Bukowo (Georgenwerk)	67	288	364	9	282	291
49. Górki (Gorrek)	631	15	646	164	223	389
50. Gostawice	2.402	78	2.482	716	735	1.462
51. Grabczak	387	30	418	97	184	283
52. Grewnot (Gräfenort)	47	347	398	25	251	276
53. Groszowice	2.145	673	2.872	757	904	1.666
54. Dobrzeń Wielki (Gross Döbern)	2.264	164	2.478	576	1.216	1.795
55. Kotorz Wielki (Gross Kottorz)	452	17	469	164	164	331
56. Zimnice Wielkie (Gross Schminitz)	660	22	708	172	343	517
57. Grudzie (Grudschütz) (1.032 11	44 44	1.076 56	422	253	676
58. Półtwi (Halbendorf)	764	35	816	214	296	510
59. Grabie (Heinrichsfelde)	15	236	252	13	212	226
60. Kaniów (Hirszfelde)	543	19	562	175	233	408
61. Swierkle (Horst)	538	3	545	102	223	325
62. Lasy (Hüttendorf)	15	283	470	51	317	369
63. Jaśkowice (Jaschkowitz) (225 21	13 13	238 34	31	191	223

Communes d'après les arrondissements de vote au 20/III 1921	Recensement de 1910			Plébiscite du 20/III 1921 (nombre des votants)		
	Polonais	Alle- mands	Total	pour la Pologne	pour l'Alle- magne	Total
64. Jelowa (Jellowa)	1.376	167	1.566	258	799	1.059
65. Kadłub Turawski (Kadlub-Turawa) {	731	39	770	292	171	467
	—	4	4			
66. Sporok (Karmarau, Königlich) . .	187	25	212	64	59	124
67. Kępa	553	13	566	160	183	344
68. Dobrzeń Mały (Klein Döbern) . .	755	27	804	188	321	509
69. Kotorz Mały (Klein Kottorz) . .	784	46	834	305	267	574
70. Zimnice Małe (Klein Schimmitz) {	346	3	349	85	187	272
	70	3	73			
Hojce (Klink)	voir Poppelowska lonja (100)			57	213	270
71. Kobyłno	160	8	179	60	77	137
72. Osowiec (Königshuld)	27	303	330	37	300	340
73. Kolanowice	412	26	439	208	84	295
74. Komprachcice (Komprachcütz) . .	1.004	229	1.238	225	619	846
75. Kały	604	29	662	256	137	393
76. Kosorowice	569	3	573	324	33	358
77. Kraszejów (Krascheow)	1.232	114	1.347	433	452	887
	2	12	14			
78. Krzyżowe Doły (Kreuzthal) . . .	451	12	463	228	59	282
79. Krogulno (Krogullno-Gründorf) .	576	337	914	9	903	918
80. Krzanowice	190	6	196	74	61	135
81. Miedziana (Kupferberg)	367	4	371	139	61	200
82. Kupy (Kupp)	640	401	1.043	97	828	925
	12	92	104			
83. Łędziny (Lendzin)	233	32	280	63	155	218
84. Lubnów (Liebenau)	266	8	276	33	216	249
85. Luboszyce (Luboschütz)	622	21	647	142	289	434
86. Ługniany	2.210	56	2.355	883	795	1.680
87. Malina (Malino)	1.079	28	1.111	388	234	623
88. Masów	369	27	396	95	112	209
89. Mechnice (Muchenitz)	684	4	688	138	295	433
90. Mnichus (Münchhausen)	139	4	228	62	111	173
91. Murów	100	952	1.089	89	686	775
	4	21	26			
92. Nakło (Nakel)	792	37	829	349	134	484
93. Budkowice Nowe (Neu Budko- witz)	507	37	544	163	218	382
94. Nowawieś Opolska (Neudorf, Kö- niglich)	2.565	2.185	5.552	741	2.474	3.225
	55	17	72			
95. Nowa Kuźnia (Neuhammer) . . .	243	3	246	80	92	172
96. Święcina (Neuwedel)	3	223	226	—	190	190
97. Ochodza (Ochotz)	620	18	638	121	338	459
	1	5	6			
98. Blinkinów (Plümkenau)	4	377	381	—	277	278
99. Kały (Podewils)	21	429	450	—	351	351

Communes d'après les arrondissements de vote au 20/III 1921	Recensement de 1910			Plébiscite du 20/III 1921 (nombre des votants)		
	Polonais	Alle- mands	Total	pour la Pologne	pour l'Alle- magne	Total
100. Nowawieś Polska (Polnisch Neu- dorf)	1.183	83	1.271	259	629	888
101. Popielowska Kolonja (Poppelau- Kolonie).	161 10	110 63	273 73	voir Hojec		
102 Prosków (Proskau)	401 3	1.859 27	2.290 30	151	1 587	1.740
103. Przyrzecz (Przyschetz)	593	27	625	44	403	448
104. Przywory (Przywor)	516	48	564	248	75	324
105. Raszowa (Raschau)	635	19	655	229	207	436
106. Rogów (Rogau)	855	32	894	83	569	652
107. Rothaus	221	98	319	25	170	195
108. Lubina (Sackeu)	30	558	673	3	687	692
109. Zakrzów Turawski (Sakrau - Tu- rawa).	668 72	16 19	684 91	225	271	498
110. Ładza (Salzbrunn)	514	10	524	220	271	492
111. Siólkowice Nowe (Schalkowitz- Kolonie).	396	2	398	57	236	293
112. Schodnia	1 312	153	1.509	420	554	974
113. Walidrogi (Schulenburg).	59	147	206	8	142	150
114. Szczedrzyk	1.593	73	1.682	776	339	1.121
115. Szczepanowice	901 44	172 12	1.073 56	242	359	601
116. Sejdlicz (Seidlitz)	5	204	219	1	195	198
117. Sławice	445 90	29 2	474 92	178	180	358
118. Zawada (Sowade)	768	24	794	224	232	461
119. Stradonia (Straduna)	942 79	38 2	994 82	243	367	611
120. Syseród (Süssenrode).	39	233	272	—	219	219
121. Tarnów (Tarnau)	1.163	157	1.381	532	355	889
122. Dancyn Tauchrinow)	11	258	269	4	216	220
123. Niwki (Tempelhof)	170	—	170	95	8	103
124. Turawa	445	92	537	133	320	453
125. Wójtowawieś (Vogtsdorf)	1.114	50	1.164	305	421	733
126. Węgry (Wengern)	846	67	913	340	275	615
127. Winów (Winau)	231 37	— 5	232 42	91	73	165
128. Wrzосki (Wreske)	502	10	512	254	84	339
129. Sierobądz (Zawitz)	516	11	527	40	348	391
130. Grabice (Zedlitz)	23	292	315	—	266	267
131. Żelazna (Zelasno)	739	21	779	160	325	486
132. Żyrkowice	325	22	360	65	123	189
133. Złotniki (Zlattnik)	440 6	25 —	543 6	174	178	352

Communes d'après les arrondissements de vote au 20/III 1921	Recensement de 1910			Plébiscite du 20/III 1921 (nombre des votants)		
	Polonais	Alle- mands	Total	pour la Pologne	pour l'Alle- magne	Total
134. Zwonnice (Zlönitz)	722	3	726	358	80	440
135. Zuzela	742	9	751	138	394	537
136. Żywocie (Zywodtzütz)	717	20	748	60	388	450
<i>c) Domaines seigneuriaux.</i>						
Krapkowicki Zamek (Schloss- Krappitz)	voir Żywocie (178)			4	134	138
137. Bierdzany (Bierdzan)	13	108	128	8	56	64
140. Pokój (Carlsruhe)	14	376	410	4	210	214
143. Czarnowasy (Czarnowanz)	124	53	179	4	58	62
148. Dąbrówka Górna (Dombrowka a. d. Oder)	161	65	228	1	73	74
152. Półwsi (Halbendorf)	144	26	170	2	119	121
154. Jełowa, nadleśn. (Jellowa, Forst)	17	97	123	6	67	73
157. Kobyłno	12	11	160	11	60	71
159. Krogulno (Krogullno-Gründorf)	5	49	212	—	138	139
161. Ozimek, osada hutn. (Malapane, Hüttenwerke)	61	132	194	31	164	197
167. Rogów (Rogau)	3	150	153	11	92	103
171. Zawada (Sowade)	50	30	104	—	77	77
173. Turawa	130	87	217	43	61	104
177. Zuzela	104	11	115	—	49	50
178. Żywocie (Zywodtzütz)	70	146	223	voir Krapkowicki Zamek		
XIV. Arrondissement de Pszczyna.	105.744	16.464	122.897	53.378	18.675	72.277
<i>a) Villes.</i>						
1. Stary Bieruń (Alt Berun)	1.944 36	267 —	2.221 36	1.172	255	1.427
2. Mikołów (Nikolai)	4.902	3.460	8.377	2.434	3.059	5.537
3. Pszczyna (Pless)	1.481	3.539	5.315	910	2.843	3.759
<i>b) Communes rurales.</i>						
4. Stara Wieś (Altdorf)	1.663 49	180 45	1.849 95	740	411	1.153
5. Stara Kuźnica (Althammer)	869 50	72 —	942 50	458	63	521
6. Holdunów (Anhalt)	81	563	644	76	294	370
7. Bijasowice (Biassowitz)	588	33	621	338	49	389
8. Bojszawy (Boischow)	409	14	423	277	30	308
9. Boryń	610	4	614	274	80	357
10. Brzeźce (Brzestz)	589	7	596	317	22	339
11. Cielmice	762 41	8 2	770 43	423	4	448
12. Ćwiklica	939	24	963	494	155	653

Communes d'après les arrondissements de vote au 20/III 1921	Recensement de 1910			Plébiscite du 20/III 1921 (nombre des votants)		
	Polonais	Alle- mands	Total	pour la Pologne	pour l'Alle- magne	Total
13. Czarków (721	14	735			
	94	5	99	441	42	483
14. Czarnuchowice (168	2	170	84	4	88
15. Wisła Mała (Deutsch Weichsel) (735	32	767			
	28	—	28	299	152	452
16. Dzieckowice *) (849	54	906	525	77	603
17. Ligota (Ellgoth) (3.255	834	4.126	1.401	573	1.986
18. Gać (Gacz) (47	223	270	22	122	144
19. Gardawice (809	26	835	419	84	507
20. Gilowice (343	3	346	201	16	217
21. Golasowice (697	150	847			
	62	—	62	114	385	501
22. Bzie Zameckie (Goldsmannsdorf, Schloss) (498	2	501			
	91	6	97	152	142	296
23. Goławiec (Gollawietz) (469	5	475			
	33	7	40	257	36	293
24. Gostyń (1.040	30	1.070			
	63	2	65	585	39	626
25. Chełm (Gross-Chełm) (2.042	297	2.343			
	5	69	74	1.213	242	1.461
26. Wisła Wielka (Gross-Weichsel) .	1.075	43	1.118	505	101	614
27. Grzawa (418	13	431	235	12	247
28. Góra (Guhrau) (508	21	529	298	30	330
29. Gurka (Gurkau) (396	2	398	221	17	238
30. Imielin (3.058	201	3.261	1.725	175	1.901
31. Jankowice (878	11	889			
	1	2	3	467	38	505
32. Jaroszwice (623	10	634			
	87	—	87	359	42	401
33. Jarząbkowice (483	12	495	131	117	248
34. Jedlin *) (790	23	814	536	43	579
35. Kamionka (334	11	345	184	11	195
36. Kobielice (861	11	872	422	81	503
37. Kobier (1.165	96	1.262	797	175	974
38. Kopciowice (Koperowitz) . . . (375	16	396			
	64	13	84	235	44	280
39. Kosztowy (Kostow) (1.457	78	1.538	804	86	891
40. Królówka (Kralowka) (212	—	212	151	4	155
41. Krasowy (Krassow) (1.405	46	1.459			
	16	—	16	749	70	819
42. Krzyżowice (Kreutzdorf)	774	18	792	257	195	453

*) Par suite d'erreur les voix de la commune et celles du domaine seigneurial de Jedlin ont été comptées ensemble. Il a été constaté que la commune a voté pour la Pologne.

Communes d'après les arrondissements de vote au 20/III 1921	Recensement de 1910			Plébiscite du 20/III 1921 (nombre des votants)		
	Polonais	Alle- mands	Total	pour la Pologne	pour l'Alle- magne	Total
43. Kryry (Krier)	799	7	806	419	60	481
44. Łedziny (Leudzin)	1.913	194	2.107	1.224	83	1.307
45. Łąka (Lonkau)	1.659	35	1.694			
(69	17	86	867	195	1.062	
46. Międzyrzecz (Mererzitz)	474	15	489	316	34	380
47. Miedźna	846	42	888	490	31	521
48. Mizerów (Miserau)	486	2	490	207	37	247
49. Łaziska Średnie (Mittel Lazisk)	1.290	136	1.406	580	166	749
50. Mokre *) (Mokrau)	1.620	72	1.696	890	269	1.164
51. Bieruń Nowy (Neuberun)	537	206	748			
(124	16	140	292	208	502	
52. Bojszowy Nowe (Neu Boischow)	412	4	416			
(18	3	21	250	13	263	
53. Nowa Wieś (Neudorf)	798	25	823	381	40	421
54. Goczałkowice Dolne (Nieder Go- czalkowitz)	327	62	389			
(53	20	73	195	136	332	
55. Bzie Dolne (Nieder Goldsmanns- dorf)	337	14	352	63	137	200
56. Łaziska Dolne (Nieder Lazisk)	1.177	50	1.227			
(6	—	6	659	59	718	
57. Goczałkowice Górne (Ober Go- czalkowitz)	940	15	955			
(22	8	30	534	85	620	
58. Bzie Górne (Ober Goldsmanns- dorf)	573	9	583	185	129	314
59. Łaziska Górne (Ober Lazisk)	2.185	82	2.268	1.165	212	1.391
60. Ornontowice	1.805	172	1.981	915	285	1.205
61. Orzesze	2.592	503	3.103	1.050	852	1.906
62. Panewnik	1.307	98	1.405	667	147	819
63. Paprocany (Paprotzau)	673	8	682			
(46	—	46	386	40	426	
64. Pawłowice	996	71	1.067	437	179	622
65. Piotrowice (Petrowitz)	3.179	293	3.482	1.717	222	1.944
66. Pielgrzymowice (Pilgramsdorf)	1.280	21	1.301	534	191	726
67. Pniówek	212	—	212	92	47	142
68. Podlesie	1.972	67	2.041	1.082	79	1.162
69. Poręba	541	5	546			
(77	19	96	267	103	371	
70. Radostowice	571	14	585			
(45	6	51	286	76	362	

*) Par suite d'erreur les voix de la commune et celles du domaine seigneurial de Mokre ont été comptées ensemble. Il n'a donc pas été possible de fixer comment se sont réparties les voix du domaine seigneurial.

Communes d'après les arrondissements de vote au 20/III 1921	Recensement de 1910			Plébiscite du 20/III 1921 (nombre des votants)		
	Polonais	Alle- mands	Total	pour la Pologne	pour l'Alle- magne	Total
71. Rudziczka (Riegersdorf) . . . (236 53	— 11	236 64	116	49	166
72. Rudoltowice	621	1/9	652	253	101	354
73. Piasek (Sandau)	885	43	928	439	161	600
74. Ściernie (Sciern)	265	13	278	156	19	175
75. Frydek (Siegfriedsdorf) . . . (422 14	9 5	431 19	262	29	292
76. Smardzowice (Smarzowitz) . . .	296	29	325	166	13	179
77. Śmiłowice	467	12	479	231	35	266
78. Studzionka (Stande) (1.355 80	26 9	1.381 89	569	237	814
79. Studzieniec *)	564	3	567	314	22	337
80. Suszec **) (Sussetz)	1.226	28	1.256	592	139	735
81. Świerczyniec (Tannendorf) . . (531 21	8 —	539 21	324	9	334
82. Tychy (Tichau)	5.301	688	6.002	2.831	556	3.390
83. Szeroka (Timmendorf) (929 92	23 8	952 100	620	22	642
84. Urbanowice	1.090	32	1.123	586	37	629
85. Warszawice	1.083	20	1.103	342	296	639
86. Wesoła (Wessolla)	759	21	780	437	15	452
87. Wilkowyje (Wilkowy) (590 77	18 1	608 78	306	40	347
88. Wola (Wohlau)	833 7	45 —	878 7	473	8	481
89. Woszczyce	376 80	49 13	425 93	186	113	299
90. Wyry (Wyrow)	1.698	95	1.799	982	100	1.085
91. Zarzecze (Zarzytsche)	607	7	615	336	31	367
92. Zazdrość	459	16	475	222	50	273
93. Zawada	641	36	677	367	94	462
94. Zawadka	173 20	— —	173 20	104	3	107
95. Zawiść	360	75	435	199	79	279
96. Zgoń (Zgoin)	751 35	8 4	759 39	404	17	421
<i>c) Domaines seigneuriaux.</i>						
101. Bijasowice (Blassowitz)	77	25	102	20	14	34
106. Dzieckowice *)	105	18	124	—	—	—

*) Par suite d'erreur les voix des communes et celles des domaines seigneuriaux de Studzieniec et Dzieckowice ont été comptées ensemble. Il a été fixé que les communes ont voté pour la Pologne.

**) Par suite d'erreur les voix de la commune et celles du domaine seigneurial de Suszec ont été comptées ensemble. Il n'a donc pas été possible de fixer pour qui se sont déclarées les voix du domaine seigneurial.

Communes d'après les arrondissements de vote au 20/III 1921	Recensement de 1910			Plébiscite du 20/III 1921 (nombre des votants)		
	Polonais	Alle- mands	Total	pour la Pologne	pour l'Alle- magne	Total
107. Murcki (Emanuelsegen)	2.092	631	2.761	1.130	576	1.707
108. Gardowice	192	6	128	34	28	62
113. Wista Wielka (Gross Weichsel)	119	5	124	41	19	60
115. Góra (Guhrau)	142	18	160	70	5	75
116. Porąbek (Holtzhagen)	192	47	242	58	38	97
119. Jarząbkowice	88	13	101	11	40	51
120. Jedlin *)	107	8	115	—	—	—
122. Kobier	506	188	694	256	61	317
125. Krzyżowice (Kreutzdorf)	101	3	104	20	28	48
126. Kryry (Krier)	180	18	198	53	2	62
127. Łędziny (Lendzin)	185	13	198	117	5	122
130. Międzyrzecz *) (Mezerzitz)	155	5	160	—	—	—
132. Mizerów (Miserau)	296	15	312	142	39	181
133. Łaziska Średnie (Lasisk Mittel)	211	37	373	269	171	440
134. Mokre **) (Mokrau)	246	28	274	—	—	—
140. Górna Boryń (Ober Borin)	78	67	145	25	17	42
143. Bzie Górne (Ober Goldsmannsdorf)	101	4	105	31	17	48
141. Łaziska Górne (Ober Lazisk)	801	113	920	433	87	521
145. Ornontowice	255	61	318	114	53	169
146. Orzesze	122	19	141	40	22	62
148. Pawłowice	170	32	202	96	44	140
149. Piotrowice (Petrowitz)	166	11	177	58	1	60
150. Pielgrzymowice (Pilgramsdorf)	103	17	120	19	40	59
151. Pszczyński Zamek (Pless Schlos)	274	172	452	52	185	237
156. Rudałtowice	266	23	289	115	31	148
158. Siedlice (Schädlitz)	213	184	397	108	142	250
161. Śmiłowice	182	16	198	72	21	93
161. Studzionka (Staude)	103	4	107	55	7	65
163. Studzieniec *)	108	4	112	—	—	—
164. Suszec **) (Sussetz)	150	9	159	—	—	—
166. Tychy (Tichau)	350	172	522	151	94	245
168. Urbanowice	118	7	125	31	13	45
174. Wry (Wyrow)	177	67	244	55	23	79
177. Zawada *)	114	6	120	—	—	—
179. Zawieś	19	107	127	3	22	25
XV. Raciborz — Ville.	11.525	22.914	38.424	2.227	22.291	24.675
1. v. Raciborz (Ratibor)	11.525	22.914	38.424	2.227	22.291	24.675
XVI. Arrondissement de Raciborz.	54.033	6.678	68.362	18.518	26.349	45.053
<i>a) Communes rurales.</i>						
2. Adamowice (557	28	585	234	189	423
	74	7	82			

*) Par suite d'erreur les voix des communes et celles des domaines seigneuriaux de Jedlin, Międzyrzecz, Studzieniec et Zawada ont été comptées ensemble. Les communes ont voté pour la Pologne.

**) Par suite d'erreur les voix des communes et celles des domaines seigneuriaux de Suszec et Mokre ont été comptées ensemble. Il n'a donc pas été possible de fixer comment se sont réparties les voix des domaines seigneuriaux.

Communes d'après les arrondissements de vote au 20/III 1921	Recensement de 1910			Plébiscite du 20/III 1921 (nombre des votants)		
	Polonais	Alle- mands	Total	pour la Pologne	pour l'Alle- magne	Total
3. Chałupki (Annaberg)	232	118	359	39	262	304
5. Babice	1.280	180	1.397	436	496	934
6. Belsznica	553	11	568	302	117	419
8. Bienkowice (Benkowitz)	1.666	58	1.725	598	581	1.181
10. Bluszczów (Bluschau)	440	12	452	264	95	364
12. Bogunice	328	11	339	106	91	198
13. Bojanów	675	22	698	77	357	435
15. Bolesław (Boleslau)	28	8	533	62	305	369
16. Borucin	28	5	1.133	20	793	831
17. Brzeźnica (Bresnik)	715	9	725	310	168	481
18. Budziska (Budzisk)	735	15	764	382	76	458
19. Buków (Bukan)	312	7	325	176	50	228
21. Czerwieńce (Czerwentnitz)	156	8	164	29	55	84
22. Cyprzanów	213	7	220	32	103	140
24. Ligota Książęca (Ellguth, Herzo- gliel)	186	—	187	89	29	122
26. Ligota Tworkowska (Ellguth Twor- kau)	220	3	223	131	36	167
27. Gamów (Gammaw)	660	10	681	252	148	402
28. Ganiowice	164	—	164	81	27	109
29. Grzegorzowice (Gregorowitz)	596	1	587	227	137	364
31. Gorzyce (Gross-Gorschütz)	28	2	30	—	—	—
33. Piotrowice Wielkie (Gross-Peter- witz)	1.115	63	1.180	698	270	973
35. Raciborska Kuźnia (Hammer (Ra- tibor Hammer)	502	507	2.815	55	1.772	1.832
36. Brzezie (Hohenbirken)	1.593	488	2.176	716	695	1.423
38. Janowice	2.155	209	2.367	733	707	1.444
39. Kamień (Kamin)	416	27	449	52	262	317
43. Gorzyczki *) (Klein Gorschütz)	183	4	191	108	42	151
45. Piotrowice Małe (Klein Peterwitz)	7	—	7	—	—	—
48. Kornica	404	26	449	420	150	575
49. Kornowacz	1	11	532	13	433	447
51. Krzanowice (Kranowitz)	306	9	315	79	133	212
52. Krzyżanowice (Kreutzenort)	476	16	492	211	67	278
54. Lasaki (Lassoky)	53	140	2.999	69	2.134	2.211
55. Lekartów	1.067	133	1.211	350	557	911
56. Łęg	275	7	282	129	21	150
57. Lubomia *) (Lubom)	355	55	417	53	211	266
58. Łubowice	576	13	589	143	185	331
	6	—	6	—	—	—
	1.658	77	1.737	897	408	1.305
	241	12	254	123	39	163

*) Par suite d'erreur les voix des communes et celles des domaines seigneuriaux de Gorzyczki et Lubomia ont été comptées ensemble. Il a été fixé que les communes ont voté pour la Pologne et l'on ne sait pas pour qui a voté la population des domaines seigneuriaux.

Communes d'après les arrondissements de vote au 20/III 1921	Recensement de 1910			Plébiscite du 20/III 1921 (nombre des votants)		
	Polonais	Alle- mands	Total	pour la Pologne	pour l'Alle- magne	Total
60. Maków (Makau)	740	52	798	146	394	540
62. Markowice.	1.697	177	1.855	585	590	1.177
63. Nędza (Nensa)	43	7	50			
	914	50	969	193	472	670
64. Nieboczowy (Niebotschau)	10	21	31			
	561	7	573	298	79	380
65. Miedonia (Niedane)	7	—	8			
	388	23	411	158	84	243
66. Ocice Górne (Ober Ottitz)	269	14	316			
	63	13	76	25	179	207
68. Odra (Odrau)	235	9	246	87	76	163
69. Olza (Olsau)	654	27	689	275	185	460
71. Ostróg	2.577	1.836	4.838	404	2.945	3.366
73. Pawłów (Pawlau)	944	23	977	271	353	625
75. Pogrzebień (Pogrzebin)	402	24	428	238	112	351
	84	7	92			
76. Polski Krawarz (Polnisch Krawatz)	588	73	663	27	474	501
77. Ponięce (Ponietznitz)	300	3	303	32	138	170
78. Raszчыce (Raschütz)	854	21	884			
	45	—	45	344	193	538
79. Hradczany (Ratsch)	7	118	126	1	108	113
	—	—	—			
80. Rogów (Rogau)	796	18	815			
	46	11	58	457	182	644
82. Różków (Roschkau)	375	17	394	146	175	323
83. Ruda	366	3	369	179	34	213
	—	4	5			
84. Rudyszwałd (Ruderswald)	484	56	595	115	354	471
	70	8	78			
85. Rudnik	886	47	933	202	368	572
87. Szamarzowice (Schamerwitz)	86	65	802			
	35	11	61	25	487	515
88. Zardziny (Schardzin)	436	5	441	134	94	228
90. Szychowice	377	1	437	169	69	240
93. Szanowice	293	17	312	58	153	211
95. Szymocice (Schymotschütz)	177	8	185			
	11	10	21	80	42	122
96. Strzybnik (Silberkopf)	311	4	315	100	101	204
97. Ślawików (Ślawikau)	482	42	524	181	153	335
98. Solarnia	686	1	690			
	15	7	22	369	68	437
100. Studzienna	1.788	89	1.887	462	689	1.156
	73	4	77			
101. Sudół (Sudol)	782	10	795	172	234	457
102. Syryń (Syrin)	1.401	29	1.455			
	16	—	16	792	196	991
104. Tworków (Tworkau)	2.041	97	2.148	480	909	1.393
105. Uchylsko	200	6	213			
	5	—	5	126	15	141

Communes d'après les arrondissements de vote au 20/III 1921	Recensement de 1910			Plébiscite du 20/III 1921 (nombre des votants)		
	Polonais	Alle- mands	Total	pour la Pologne	pour l'Alle- magne	Total
107. Turze (Wellendorf)	1.705	30	1 789	923	213	1.143
108. Kobyla (Wilhelmstal)	11	5	16	—	—	—
109. Wojnowice	760	12	772	318	90	408
110.	1.041	75	1.130	161	511	678
111. Zabelków (Zabelkau)	977	43	1.035	—	—	—
112.	26	—	26	388	368	756
113. Zawada Książęca (Zawada, Her- zoglich)	731	21	760	203	257	460
<i>b) Domaines seigneuriaux.</i>						
117. Babice	111	16	126	13	59	72
120. Bluszczów (Bluschau)	161	4	165	45	12	57
123. Borucin	—	2	121	1	57	58
124. Brzeźnica (Bresnitz)	140	19	163	23	35	58
125. Buków (Bukau)	95	17	112	21	24	45
127. Czerwieńce (Czerwcznitz)	178	11	190	19	95	115
130. Grabówka	175	17	192	49	15	64
134. Gorzyce (Gross Gorschtz)	83	26	110	47	27	74
137. Raciborska Kuźnia (Hammer (Ra- tibor-Hammer)	80	34	114	23	55	78
138. Brzezie (Hohenbirken)	90	25	115	5	35	40
143. Gorzycki *) (Klein-Gorschtz)	102	9	111	—	—	—
147. Karnica	153	8	174	3	62	65
148. Karmowacz	193	17	210	86	48	135
150. Krzyżanowice (Kreuzenort)	76	65	141	45	49	95
153. Lubomia *) (Lubom)	199	7	233	—	—	—
154. Łubowice	103	13	123	17	41	58
156. Maków (Makau)	155	18	178	5	112	117
161. Miedonia (Niedane)	118	19	137	11	55	66
166. Pawłów (Pawlau)	99	18	117	3	66	69
168. Polski Krawarz (Polnisch Krawartz)	341	100	483	2	200	202
169. Ponięcie (Ponientzütz)	109	13	122	2	83	85
170. Bogumski Zamek (Preussich Oder- berg)	110	39	156	1	69	70
173. Raciborski Zamek (Schloss Ra- tibor)	158	325	498	17	147	164
174. Hradczany (Ratsch)	73	30	103	—	38	38
177. Rózków (Roschkau)	125	2	128	18	85	105
180. Rudnik	168	34	202	3	94	97
187. Szanowice	97	15	112	8	78	86
190. Strzybnik (Silberkopf)	82	129	217	19	118	139
191. Sławików (Slawikau)	164	15	180	7	102	109
196. Tworków (Tworkau)	188	51	240	5	93	98

*) Par suite d'erreur les voix des communes et celles des domaines seigneuriaux de Gorzycki et Lubomia ont été comptées ensemble. Il n'a donc pas été possible de fixer comment se sont réparties les voix des domaines seigneuriaux. Les communes ont voté pour la Pologne.

Communes d'après les arrondissements de vote au 20/III 1921	Recensement de 1910			Plébiscite du 20/III 1921 (nombre des votants)		
	Polonais	Alle- mands	Total	pour la Pologne	pour l'Alle- magne	Total
XVII. Arrondissement d'Oleśno.	42 243	8.586	52.341	11.150	23.857	35.108
<i>a) Villes.</i>						
1. Gorzów (Landsberg)	347	661	1.058	98	938	1.037
2. Oleśno (Rosenberg)	1.891	3.197	5.742	473	3.286	3.767
<i>b) Communes rurales.</i>						
3. Wojciechów (Albrechtsdorf) . . .	742	12	755	248	246	494
4. Oleśno Stare (Alt Rosenberg) . .	162	16	178	62	53	115
5. Bażany (Basau)	700	27	727	153	303	457
6. Biskupice (Bischdorf)	686	173	872	246	260	507
7. Bogacica (Bodland)	1.749	66	1.828	529	733	1.263
8. Borkowice	759	39	798	284	321	605
9. Boroszków (Boroschau)	157	2	160	11	91	107
10. Bodzanowice	1.018	87	1.106	239	629	873
11. Broniec	298	4	303	111	66	177
12. Budzów (Busow)	239	23	266	40	139	179
13. Donersmark (Donnersmarck) . .	251	35	295	28	192	220
14. Gorzów (Dorf Landsberg) . . .	589	29	619	83	462	549
15. Ligota (Ellguth)	564	9	573	217	171	388
16. Wolny Kadłub (Frei Kadlub) . .	805	57	976	433	174	608
17. Siedliska (Frei Pipa)	70	—	70	29	22	51
18. Goła (Gohle)	730	29	776	73	596	676
19. Borki Wielkie (Gross Borek) . .	820	31	859	329	172	507
20. Lasowice Wielkie (Gross Laso- vitz)	288	409	703	74	394	468
21. Gronowice (Grunovitz)	630	17	647	125	344	471
22. Jamy (Jamm)	364	27	391	58	214	272
23. Jasienie (Jaschine)	834	26	868	158	443	604
24. Jastrzegowice	439	7	448	119	162	282
25. Karlsgrund	118	170	288	53	170	224
26. Kielbaszyn	75	—	75	24	11	35
27. Borki Małe (Klein Borek) . . .	536	7	543	213	73	287
28. Lasowice Małe (Klein Lassovitz) .	438	125	618	20	521	542
29. Knieja	419	12	436	133	124	257
30. Kozłowice (Koselwitz)	188	4	228	14	149	163
31. Kościeliska (Kostellitz)	823	28	852	321	264	589
32. Kocianowice (Kotschanovitz) . .	1.403	45	1.458	192	756	952
33. Krasków (Kraskau)	1.088	49	1.154	82	704	788
34. Krzyżankowice (Krysanoviz) . .	143	9	152	14	213	228
35. Chudoba (Kudoba)	530	43	586	160	223	385
36. Kucoby (Kutzoben)	228	7	236	74	89	163
37. Laskowice	873	15	888	123	464	589
38. Łąka (Lenke)	321	7	328	62	137	200
39. Leśna (Leschna)	316	1	319	192	48	240
40. Łomnica	799	18	818	305	161	467
41. Wołoszów (Lowoschau)	391	10	401	175	126	301

Communes d'après les arrondissements de vote au 20/III 1921	Recensement de 1910			Plébiscite du 20/III 1921 (nombre des votants)		
	Polonais	Alle- mands	Total	pour la Pologne	pour l'Alle- magne	Total
42. Łoś (Marienfeld)	100	80	231	14	159	174
43. Nowa wieś (Neudorf)	439	177	617	66	466	532
44. Karmonki Nowe (Neu Karmun- kau)	666	4	670	302	147	449
45. Osiecko	148	1	149	54	65	121
46. Pawłowice (Paulsdorf)	44	3	48			
47. Początków (Poscholkau)	496	27	523	100	268	368
48. Pruszków (Pruskau)	133	1	134	61	34	95
49. Radów (Radau)	8	5	13			
50. Radłów (Radlau)	187	1	190	80	93	173
51. Szumirad (Sausenberg)	93	3	96			
52. Ciarki (Schiorke)	575	10	588	170	186	356
53. Szywałd (Schönwald)	535	26	561	222	147	371
54. Sowiec (Schoffschütz)	226	39	284	36	138	174
55. Szum	329	4	333	64	152	216
56. Zdziechowice (Seichwitz)	314	12	326	143	40	184
57. Skrońsko (Skronskau)	259	31	291			
58. Sternalice	479	28	507	233	117	351
59. Łomnicka Kolonia (Tellsruh)	553	4	557	174	210	385
60. Tuły (Thule)	388	135	525	97	408	505
61. Turza (Thurzy)	292	7	299	116	95	213
62. Trebiszyn	75	—	75			
63. Uszyce (Uschütz)	654	54	706	174	316	491
64. Wachów	228	1	229	120	44	164
65. Wachowice	113	32	223	25	132	157
66. Walspek (Walspek-Rosenhain)	194	24	218	94	80	174
67. Wędrynia (Wendrin)	55	5	60			
68. Wichrów (Wichrau)	308	40	382	113	143	257
69. Więckowice (Wienskowitz)	15	6	21			
70. Wierzchy	453	251	712	73	491	565
71. Wolęcin	344	9	353	154	72	226
72. Wysoka	46	16	66			
73. Zębówice	145	3	148	77	58	135
74. Wojciechów (Albrechtsdorf)	17	14	33			
75. Oleśno Stare (Alt Rosenberg)	386	16	402	138	110	240
	251	5	256	65	94	163
	536	14	550	180	177	359
	49	4	53			
	201	—	201	56	90	146
	468	32	508	126	294	421
	50	21	71			
	204	—	204	89	48	137
	633	16	655	299	109	408
	24	28	52			
	598	58	668	250	182	436
<i>c) Domaines seigneuriaux.</i>						
74. Wojciechów (Albrechtsdorf)	190	27	256	37	105	142
75. Oleśno Stare (Alt Rosenberg)	248	41	289	108	87	195

Communes d'après les arrondissements de vote au 20/III 1921	Recensement de 1910			Plébiscite du 20/III 1921 (nombre des votants)		
	Polonais	Alle- mands	Total	pour la Pologne	pour l'Alle- magne	Total
76. Biskupice (Bischdorf)	121	55	178	12	54	96
77. Bogacica (Bodland Domäne) . . .	39	161	200	4	101	105
78. Bogacica Leśna (Bodland Jagd- schloss)	54	57	123	—	45	45
79. Baraszów (Boroschau)	178	5	186	11	116	127
80. Bodzanowice	117	15	132	2	89	91
81. Budzów (Busow)	90	15	105	9	106	117
82. Gorzów (Dorf Landsberg)	129	36	165	7	100	107
83. Goła (Gohle)	100	1	101	11	55	68
84. Borki Wielkie (Gross Borek) . . .	49	22	120	36	45	81
85. Lasowice Wielkie (Gross Lassowitz)	83	40	124	5	81	86
86. Gronowice (Grunowitz)	113	7	120	27	41	70
87. Jamy (Jamm)	219	27	246	10	175	185
88. Jasienie (Jaschine)	93	42	135	1	88	89
89. Lasowice Małe (Klein Lassowitz) .	137	118	255	9	140	149
90. Kozłowice (Koselwitz)	153	42	195	23	85	108
91. Kościeliska (Kostellitz)	90	19	109	3	50	54
92. Kantorstwo (Neuhof)	117	10	127	2	92	94
93. Krzyżankowice (Krysanowitz) . .	211	46	259	18	74	93
94. Laskowice	99	34	133	10	78	88
95. Nowa Wieś (Neudorf)	93	7	101	8	48	56
96. Karmonki Stare (Alt Karmunkau) .	82	22	105	12	65	77
97. Pawłowice Górne (Ober Paulsdorf)	231	34	265	17	156	173
98. Radów (Radau)	171	33	204	10	121	131
99. Szumirad (Sausenberg)	323	78	401	36	205	241
100. Szywałd (Schönwald)	259	31	291	69	125	195
101. Sowczyce (Schoffschütz)	191	117	354	51	176	227
102. Górne Zdziechowice (Ober Sei- chvitz)	195	15	210	3	147	152
103. Dolne Zdziechowice (Nieder Sei- chvitz)	153	7	162	4	70	84
104. Sternalice	224	18	242	10	81	91
105. Tuły (Thule)	115	177	292	3	174	177
106. Uszyce (Uschütz)	555	118	689	20	477	497
107. Wędrynia (Wendrin)	270	37	319	56	202	258
108. Więckowice (Wienskowitz) . . .	87	57	148	15	47	62
109. Zębowice	337	78	426	119	147	266
XVII. Arrondissement de Rybnik.	102.430	24.872	131.630	52.347	27.919	80.438
<i>a) Villes.</i>						
1. Wodzisław (Loslau)	735	2.752	3.493	662	1.669	2.333
2. Rybnik	4.239	6.485	11.656	1.943	4.714	6.670
3. Żary (Sohrau)	1.646	2.644	4.936	1.036	2.353	3.398
<i>b) Communes rurales.</i>						
4. Dębieńsko Stare (Alt Dubensko) (981	61	1.043	461	125	586
	21	—	21			

Communes d'après les arrondissements de vote au 20/III 1921	Recensement de 1910			Plébiscite du 20/III 1921 (nombre des votants)		
	Polonais	Alle- mands	Total	pour la Pologne	pour l'Alle- magne	Total
5. Kucharzówka (Altenstein)	120	126	6	71	3	74
Kopalnia Anna (Annagrube)	voir Pszowskie Doty (85).			778	338	1.117
6. Baranowice	362	12	374	176	38	214
7. Bargłówka	559	12	571	233	81	314
8. Bełk	4	12	16			
9. Biertułtowy (Birtultau)	1.019	107	1.132	440	230	679
10. Boguszowice	2.157	326	2.487	1.043	548	1.594
Charlotengrube	1.099	36	1.142			
11. Chwałęcice	14	6	20	596	134	723
12. Chwałowice	130	1	131	767	649	1.418
13. Chwałowice	462	16	478	233	41	274
14. Cisówka	17	5	22			
15. Czernica	1.366	561	2.319	986	607	1.593
16. Czerwionka	289	3	292	96	78	174
17. Czyżowice (Cirsovitz)	18	2	20			
18. Czuchów*)	1.147	84	1.231	460	334	795
19. Dzimierz (Dreilinden)	838	213	1.102	292	355	648
20. Marusz (Dyrngrund)	1.027	7	1.034	583	148	733
21. Skrzeczkowice (Eichendorf)	7	—	7			
22. Ligota (Ellguth)	1.065	125	1.270	652	305	959
23. Pstrązna*) (Fischgrund)	309	—	309	142	88	232
24. Podbucze (Friedrichstal)	242	4	246	92	86	178
25. Gaszowice*)	37	24	79	27	49	76
26. Godowa (Godow)	3.063	1.421	4.599	1.406	784	2.195
27. Gogolowa (Gogolau)	311	11	322	165	107	273
28. Gołkowice*)	187	—	187	93	30	123
29. Golejów (Golleow)	568	8	576	311	187	499
30. Gotartowice	674	17	691	422	143	566
31. Dębieńsko Wielkie (Gross Duben- sko)	80	12	92			
32. Rudy (Gross Rauden)	166	15	181	268	54	323
33. Turza (Gross Thurze)	41	6	47			
34. Górki (Gurek)	1.034	61	1.095	742	164	906
35. Jankowice Rybnickie*) (Janko- vitz Königlich)	893	25	918	488	75	565
36. Jankowice Rudzkie (Jankovitz Rauden)	61	6	67			
	969	44	963	469	65	534
	49	9	58			
	748	115	864	341	217	559
	1.099	462	1.570	385	726	1.114
	596	12	608	377	96	475
	284	18	304	142	68	210
	12	2	14			
	1.137	13	1.155	748	109	857
	345	6	351	98	103	201
	—	9	9			

*) Par suite d'erreur les voix des communes et celles des domaines seigneuriaux de Czuchów, Pstrązna, Gaszowice, Gołkowice, Jankowice Rybnickie ont été comptées ensemble. Il n'a pas été possible de fixer comment se sont réparties les voix des domaines seigneuriaux.

Communes d'après les arrondissements de vote au 20/III 1921	Recensement de 1910			Plébiscite du 20/III 1921 (nombre des votants)		
	Polonais	Allemands	Total	pour la Pologne	pour l'Allemagne	Total
37. Jedlownik (598	10	626			
38. Jejkowice (11	10	52	352	139	491
39. Ruda Kozielska (Klein Rauden) (971	41	1.012	463	98	561
40. Turzyczka (Klein Thurze) (590	19	609			
41. Kleszczów (28	14	42	214	149	365
42. Kłokocin (Klokotschin) (301	4	305	164	26	190
43. Książenice (Knizenitz) (538	79	620	320	32	352
44. Knurow (444	4	448	259	22	281
45. Jastrząb Dolny (Königsdorf - Jastrzemb (15	3	18			
46. Kłoszowice (Kroszowice) (974	25	999	460	67	531
47. Kozłowiec (1.735	703	2.619	914	531	1.461
48. Kozłowiec (406	51	456	269	53	323
49. Krywald (Kriewald) (601	26	628	326	147	473
50. Krostosowice (544	96	689	294	94	389
51. Krzyżkowice (Krzischkovitz) (577	8	585	318	53	371
52. Łaziska *) (Lazisk) (895	23	921	475	112	588
53. Leszczyny (Leschczin) (620	25	645	387	161	552
54. Lyski (Lissek) (1.000	120	1.228	453	218	671
55. Łańce (Lohnitz) (631	92	731	288	248	537
56. Łuków (247	4	251	151	70	222
57. Moszczenica (26	—	26			
58. Mszana (250	—	250	166	69	235
59. Nowa Wieś (Neudorf) (68	8	76			
60. Nieborowice (1.097	24	1.121	648	138	786
61. Nieborowska Kuźnia (Nieborovitz Hammer) (72	16	99			
62. Niewiadom Dolny (Nieder Birkenau) (1.760	17	1.777	994	126	1.122
63. Dolna Wieś (Niederdorf) (7	7	16			
64. Markławice Dolne (Nieder Marklovitz) (214	—	214	132	28	160
65. Rydułtowy Dolne (Nieder-Rydułtau) (24	—	24			
66. Świerklany Dolne (Nieder-Schvirklau) (436	31	467	124	114	239
67. Wilcza Dolna (Nieder Wilcza) (101	5	106	57	35	95
68. Niedobczyce (Niedobschütz) (9	19	29			
69. Jastrząb Górny (Ober Jastrzemb) (233	24	257	105	51	156
70. Jastrząb Górny (Ober Jastrzemb) (256	32	385	142	103	245
71. Jastrząb Górny (Ober Jastrzemb) (1.486	58	1.544	820	112	933
72. Jastrząb Górny (Ober Jastrzemb) (3.761	537	4.525	1.826	816	2.642
73. Jastrząb Górny (Ober Jastrzemb) (819	42	862	444	55	499
74. Jastrząb Górny (Ober Jastrzemb) (580	77	658	244	170	420
75. Jastrząb Górny (Ober Jastrzemb) (17	39	90			
76. Jastrząb Górny (Ober Jastrzemb) (2.683	210	3.071	1.419	395	1.816
77. Jastrząb Górny (Ober Jastrzemb) (1.478	74	1.553	764	104	869

*) Par suite d'erreur les voix de la commune et celles du domaine seigneurial de Łaziska ont été comptées ensemble. Il n'a pas été possible de fixer comment se sont réparties les voix du domaine seigneurial.

Communes d'après les arrondissements de vote au 20/III 1921	Recensement de 1910			Plébiscite du 20/III 1921 (nombre des votants)		
	Polonais	Allemands	Total	pour la Pologne	pour l'Allemagne	Total
68. Markłowice Górne (Ober Marklovitz)	553	9	562	296	35	331
69. Niewiadom Górny (Ober Niewiadom)	973	100	1.092	434	187	621
70. Radoszawy Górne (Ober Radoschau)	510	217	728	182	246	430
71. Rydułtowy Górne (Ober Rydułtau)	1.946	284	2.235	voir Charlottengrube		
72. Świerklany Górne (Ober Schwirklau)	629	7	646	362	62	426
73. Wilcza Górna (Ober Wilcza)	12	9	16	80	32	112
74. Ochajec	494	93	595	250	97	347
75. Orzepowice (Orzeupovitz)	455	35	498	231	52	283
76. Osiny (Oschin)	836	66	903	399	61	462
77. Palowice	437	4	445	208	54	263
78. Pietrzkowice (Peterkovitz)	493	20	513	264	64	328
79. Piece	60	5	65	150	92	242
80. Pilchowice	149	6	156	203	399	602
81. Połomia (Pohlom)	342	25	367	1.172	435	1.608
82. Popielów **) Poppelau	469	452	1.044	682	75	758
83. Przegędza	43	3	46	956	216	1.176
84. Pszów	1.765	87	1.939	359	36	395
85. Pszowskie Doły (Pschower Dollen)	630	32	755	1.172	435	1.608
86. Radlin	1.893	205	2.117	2.638	842	3.490
87. Radoszawy Wielkie (Radoschau Königlich)	1.213	181	1.429	492	198	692
88. Kolonja Renersowska (Rennersdorf)	4.623	490	5.128	65	85	151
89. Rogóżna (Rogoisna)	37	15	52	240	49	292
90. Obszary *) (Romanshof)	924	101	1.027	—	—	—
91. Rowień (Rowin)	212	28	241	374	33	407
92. Rój (Roy)	244	15	270	335	40	375
93. Ruptawa (Ruptau)	527	78	608	362	284	647
94. Ruptawiec	743	65	808	16	24	40
95. Rzuchów (Schoenburg)	492	1	493	207	52	261
96. Szczygłowice (Schyglovitz)	892	75	972	220	120	341
97. Szczekowice (Scheykovitz)	61	2	63	258	23	294
98. Szczerbice (Sczyrbitz)	368	15	383	258	54	314
99. Zebrzydowice (Seibersdorf)	465	77	563	332	47	380
100. Skrzeńsko (Skrbenski)	99	42	147	270	54	324

*) Voix de la commune. Les espaces (90) ont été compris ensemble avec les voix de la commune de Radlin (86).

**) Par suite d'erreur lors du dénombrement, les voix de la commune et celles du domaine seigneurial ont été mélangées. On ignore pour qui s'est prononcé le domaine seigneurial.

Communes d'après les arrondissements de vote au 20/III 1921	Recensement de 1910			Plébiscite du 20/III 1921 (nombre des votants)		
	Polonais	Alle- mands	Total	pour la Pologne	pour l'Alle- magne	Total
101. Skrzyszów (960 46	24 5	1.002 51	669	77	748
102. Sophienthal (72	—	72	34	11	45
103. Stanica (901 4	39 17	940 21	417	159	581
104. Stanowice (410	21	431	195	44	239
105. Kamień (Stein) (627 16	26 7	454 24	348	62	412
106. Stodoły (Stodoll) (570 64	12 15	582 79	260	131	393
107. Sumina (Summin) (333 24	42 17	381 41	156	101	258
108. Folwarki (Vorbriegen). (98 71	— 5	99 76	59	14	73
109. Wielopole Rybnickie (Wielopole Königlich)	1.056	90	1.167	515	99	615
110. Wielopole Pilchowskie (Wielopo- le Pilchovitz) (185 —	2 2	187 2	117	20	137
111. Wilchwa (997 33	12 4	1.011 37	550	100	651
112. Zamysłów (Zamislau Königlich).	821	11	852	397	76	473
113. Zawada (705	23	728	403	84	490
114. Zwonowice (632 23	10 6	642 29	294	62	357
115. Żytła (Syltna) (313 9	2 6	315 16	147	102	249
<i>c) Domaines seigneuriaux.</i>						
117. Baranowice	67	184	261	96	63	160
119. Bełk	232	87	321	98	57	156
120. Olszynica (Bielitzhof).	129	36	162	56	30	87
121. Niewiadom Dolny (Birkenau).	242	55	307	105	64	169
126. Czernica	120	11	131	39	14	54
127. Czerwianka	836	811	1.952	713	498	1.215
129. Czuchów *)	271	83	423	—	—	—
130. Dzimierz (Dreilinden).	111	10	121	39	27	56
131. Ligota (Ellguth).	247	49	297	179	1	180
132. Pstrążna *) (Fischgrund)	129	9	170	—	—	—
133. Gąsowice *)	233	9	242	—	—	—
135. Gólkowice *)	275	17	292	—	—	—
138. Dębieńsko Wielkie (Gross Duben- sko)	116	37	154	85	31	116
139. Rudy (Gross Rauden).	78	153	233	11	84	95
141. Jankowice Rybnickie *) (Janko- vitz Königlich).	154	11	165	—	—	—
147. Knurów	761	836	1.720	858	656	1.518

*) Par suite d'erreur, lors du dénombrement, les voix de la commune et celles du domaine seigneurial ont été mélangées. On ignore pour qui s'est prononcé le domaine seigneurial.

Communes d'après les arrondissements de vote au 20/III 1921	Recensement de 1910			Plébiscite du 20/III 1921 (nombre des votants)		
	Polonais	Alle- mands	Total	pour la Pologne	pour l'Alle- magne	Total
148. Jastrząb Dolny (Königsdorf - Ja- stremb)	136	70	208	68	119	87
149. Kokoszyce	107	70	195	42	40	184
150. Krzyżkowice (Krzischkowitz)	140	6	147	74	20	94
151. Łaziska *) (Lazisk)	82	22	105	—	—	—
152. Leszczyny (Leschczin)	212	42	255	103	71	174
153. Lyski (Lissek)	151	60	229	16	43	59
159. Nieborowice	116	86	202	27	82	109
162. Radoszowy Dolne (Nieder Rado- schau)	150	25	181	55	20	75
165. Jastrząb Górny (Ober Jastrzemb)	200	24	224	95	19	114
166. Markławice Górne (Ober Marklo- witz)	22	85	107	20	4	24
168. Wilcza Górna (Ober Wilcza)	109	11	120	33	29	62
169. Osiny (Oschin)	107	36	144	47	14	61
171. Piece	345	10	367	129	50	179
172. Pilchowice (Pilchowitz)	106	19	125	46	29	75
174. Popielów *) (Popelau)	31	77	108	—	—	—
175. Pszów	141	3	146	101	50	151
177. Rogoźna (Rogoisna)	224	7	231	27	13	40
178. Ruptawa (Ruptau)	141	11	152	56	20	76
180. Rzechów (Schoenburg)	99	43	149	18	68	86
185. Stanowice	175	17	193	49	73	122
XIX. Arrondissement de Tarnowskie Góry.	51.858	20.969	77.583	27.513	17.078	44.739
<i>a) Villes.</i>						
1. Miasteczko (Georgenberg)	1.706	491	2.212	666	524	1.198
2. Tarnowskie Góry (Tarnowitz)	2.272	10 376	13.582	1.297	7.451	8.771
<i>b) Communes rurales.</i>						
3. Chechło Stare (Alt Chechlau)	1.067	120	1.204	480	188	668
4. Rypty Stare (Alt Repteu)	887	100	995	457	143	602
5. Tarnowice Stare (Alt Tarnowitz)	11	17	84	—	—	—
6. Bobrowniki (Bobrownik)	853	113	996	336	234	572
7. Bobrowniki (Bobrownik)	1.460	130	1.771	667	360	1.029
8. Boruszowice	1	10	11	—	—	—
9. Brynica (Brinitz)	477	36	513	226	55	282
10. Brosławice (Brosławitz)	431	52	483	147	88	236
11. Górniki (Friedrichswille)	230	121	377	120	111	232
12. Żyglin (Gross Zyglin)	912	12	924	487	58	548
13. Jędrysek	326	11	337	162	37	199
14. Kępczowice	61	37	98	—	—	—
15. Wilkowice (Gross Wilkowitz)	654	34	688	308	98	408
16. Żyglin (Gross Zyglin)	654	24	699	315	45	362
17. Jędrysek	—	6	40	—	—	—
18. Kępczowice	153	68	221	105	84	189

*) Par suite d'erreur, lors du dénombrement, les voix de la commune et celles du domaine seigneurial ont été mélangées. Ou ignore pour qui se sont prononcées celles du domaine seigneurial.

Communes d'après les arrondissements de vote au 20/III 1921	Recensement de 1910			Plébiscite du 20/III 1921 (nombre des votants)		
	Polonais	Allemands	Total	pour la Pologne	pour l'Allemagne	Total
15. Żyglinek (Klein Zyglin)	520 7	14 3	534 57	208	94	304
16. Kozłowa Góra	1.505 57	97 14	1.608 90	819	89	910
17. Laryszów (Larischof)	352	5	365	87	110	197
18. Lasowice	848	442	1.566	325	546	877
19. Miedary (Miedar)	430	33	463	232	65	297
20. Mikulczyce (Mikultschütz)	10 537	2.551	13 823	5.691	2.059	7 790
21. Nakło	1.521	270	1 791	640	421	1 064
22. Chechło Nowe (Neu Chechlau)	440	20	460	208	33	241
23. Repty Nowe (Neu Repten)	716	109	825	388	74	464
24. Opatowice	615 2	37 1	718 3	277	80	357
25. Orzech	592 21	131 1	921 25	472	58	531
26. Piaseczna	835 21	836 33	1.782 54	552	452	1.009
27. Grzybowice (Pilzendorf)	1 188 21	37 —	1.225 40	684	105	789
28. Pniowiec	850	36	1.002	396	144	541
29. Ptakowice	342	40	382	208	48	256
30. Radzionków (Radzionkau)	8.990	1.105	10.272	4.778	862	5.646
31. Piekary Rudne (Rudy-Piekar)	1.242 2	170 1	1.476 22	603	219	825
32. Rybna	577	249	1.301	541	245	787
33. Sowice	113	197	428	160	98	258
34. Stolarzowice	1.011 80	96 6	1.347 86	737	116	857
35. Sucha Góra (Trockenberg)	1.407 2	105 —	1.512 11	696	146	842
36. Truszczyce (Trüschütz)	120	—	120	69	28	97
37. Wieszowa	2.140	136	2.519	1.265	221	1.492
<i>c) Domaines seigneuriaux.</i>						
38. Chechło Stare (Alt Chechlau)	60	174	234	23	107	130
40. Tarnowice Stare (Alt Tarnowitz)	12	35	140	80	9	89
41. Bibiela (Georgenberg)	279	147	433	98	58	159
43. Zbrostawice (Brosławik)	97	—	116	52	13	65
44. Strzybnica (Friedrichshütte)	—	218	233	27	117	145
45. Wilkowice (Gross Wilkovitz)	134	15	149	74	8	84
47. Segiet (Karlshof-Segeth)	38	111	181	50	75	125
48. Kępczowice	77	29	106	—	—	—
52. Lasowice Sowickie (Lassovitz-Sovitz)	56	153	317	55	110	165
53. Miedary (Miedar)	113	10	123	49	12	61
54. Mikulczyce (Mikultschütz)	230	97	347	138	48	191
55. Nakło	102	136	238	18	88	107
56. Świerklaniec (Neudeck)	191	292	503	71	279	352
62. Ptakowice	55	24	130	48	21	69

Communes d'après les arrondissements de vote au 20/III 1921	Recensement de 1910			Plébiscite du 20/III 1921 (nombre des votants)		
	Polonais	Alle- mands	Total	pour la Pologne	pour l'Alle- magne	Total
63. Radzionków (Radzionkau)	990	846	1.869	848	322	1.172
65. Rybna	81	23	104	—	—	—
68. Truszczyce (Truschütz)	21	15	120	—	—	—
69. Wieszowa	63	111	177	73	24	98
XX. Arrondissement de Toszek-Gliwice.	61.509	16.408	80.515	27.198	19.098	47.435
<i>a) Villes.</i>						
1. Sośnicowice (Kieferstädtel)	673	242	969	150	555	709
2. Pyskowice (Pliskretschau)	1.597	3.185	5.331	895	2.503	3.402
3. Toszek (Tost)	667	1.518	2.423	217	1.348	1.568
<i>b) Communes rurales.</i>						
4. Gliwice Stare (Alt Gleiwitz)	1.078	84	1.162	447	183	633
5. Trachy (Althammer)	806	16	822	428	143	575
6. Bycina (Bitschin)	564	100	671	286	239	525
7. Błażejowice (Blaschowitz)	169	—	179	113	67	180
8. Boguszyce (Boguschütz)	204	21	238	59	98	157
9. Bojszów (Boitschow)	671	25	696	270	180	451
10. Bojniowice (Boniovitz)	100	19	119	41	27	68
11. Brynek	294	29	331	149	152	302
12. Brzezinka	757	95	1.016	452	152	604
13. Chechło	688	21	711	395	161	556
14. Choryńskowice	92	5	97	44	7	51
15. Ciochowice	374	20	394	233	57	291
16. Zernica (Deutsch Zernitz)	1.542	54	1.597	566	290	861
17. Dąbrówka	447	15	462	156	111	267
18. Ligota Łabędzka (Ellguth, Ant. v. Gröling)	165	5	172	108	50	158
19. Ligota Toszecka (Ellguth-Tost)	290	4	294	171	57	228
20. Ligota Zabrzecka (Ellguth-Zabrze)	1.161	495	1.668	424	551	975
21. Giegowice	179	2	183	29	63	93
22. Gierałtowice	1.272	55	1.344	769	108	878
23. Kotulin (Gross-Kottulin)	428	19	447	241	156	400
24. Paczyna (Gross-Patschin)	690	108	498	319	233	552
25. Sierakowice (Gross - Schierak- vitz)	31	65	96	—	—	—
26. Hanusek	484	45	537	229	132	363
	80	7	87	—	—	—
	312	6	318	186	46	232
	62	10	73	—	—	—

Communes d'après les arrondissements de vote au 20/III 1921	Recensement de 1910			Plébiscite du 20/III 1921 (nombre des votants)		
	Polonais	Alle- mands	Total	pour la Pologne	pour l'Alle- magne	Total
27. Jaśkowice (Jaschkovitz)	104	11	115	86	37	123
28. Jasiona (Jasteu)	69	2	74	161	38	200
29. Kamieniec	278	5	283	218	146	364
30. Karchowice	84	7	91	155	52	207
31. Kieleczka (Kieleschka)	302	64	366	53	46	99
32. Kotulinek (Klein Kottulin)	297	34	331	151	58	209
33. Paczynka (Klein Patschin)	3	6	9	82	72	154
34. Płużnica Mała (Klein Pluschnitz)	184	2	187	99	51	151
35. Sierakowiczki (Klein Schierakow- witz)	330	3	333	179	40	219
36. Wilkowiczki (Klein Wilkovitz)	5	—	5	76	86	163
37. Kleszczów (Klischau)	150	2	152	228	59	287
38. Kopienice (Koppinik)	70	—	70	241	89	330
39. Kozłów	146	—	146	475	118	595
40. Koty (Kottenlust)	92	4	96	209	60	271
41. Kotliszowice	340	21	377	132	115	249
42. Łabędy (Laband)	24	—	24	1,683	1,332	3,023
43. Wielowieś (Langendorf)	231	2	233	511	398	918
44. Laskarzędka	25	—	25	200	110	310
45. Lacza (Latscha)	434	16	451	207	99	308
46. Leboszowice	33	10	43	113	41	154
47. Łany Małe (Lohnia)	414	4	420	253	98	353
48. Łany Wielkie (Lona-Lany)	799	57	904	273	124	400
49. Łączki (Lonczek; Städtisch)	395	25	426	17	15	32
50. Lubek	43	7	50	99	12	113
51. Łubie	262	8	272	341	100	443
52. Mikoleska	3,470	953	4,754	74	23	97
53. Nowawieś Tworowska (Neudorf- Tworog)	65	11	77	145	6	153
54. Niekarmia (Niekarm)	1,000	195	1,246	87	25	113
55. Niepasice (Niepaschütz)	324	23	347	349	72	421

Communes d'après les arrondissements de vote au 20/III 1921	Recensement de 1910			Plébiscite du 20/III 1921 (nombre des votants)		
	Polonais	Alle- mands	Total	pour la Pologne	pour l'Alle- magne	Total
56. Niewiesie (Niebiesche)	222	27	250	132	52	184
57. Oracze	12	12	24			
58. Ostropa	223	12	235	70	93	163
59. Odmuchów (Ottmucha)	2.626	304	2.951	940	648	1.601
60. Pawłowice	10	3	91	23	18	41
61. Pisarzowice	91	—	91	40	57	97
62. Pławniowice	71	—	71			
63. Pniów	442	5	450	189	105	297
64. Połomia (Pohlom)	41	4	45	437	222	660
65. Polska Wieś (Pohlsdorf)	903	81	1.001	204	138	342
66. Poniszowice	401	16	417	242	29	273
67. Potępa	492	26	519	236	119	355
68. Przyszowice (Preisvitz)	18	4	22	239	244	483
69. Bezchlebie (Preschlebie)	491	25	525	275	93	370
70. Proboszczowice (Proboschowitz)	43	12	55	353	85	438
71. Przyszówka	431	53	486	176	52	228
72. Rachowice	612	16	628	164	82	247
73. Radonia (Radun, Dorf)	62	—	62			
74. Radońska Kolonja (Radun, Kolonie)	1.623	471	2.094	889	340	1.230
75. Rzeczyca (Retzitz)	608	20	628	353	85	438
76. Wójtowa Wieś (Richtersdorf)	257	5	269	176	52	228
77. Rudno (Rudnau)	391	24	418	164	82	247
78. Rudziniec	—	20	41			
79. Zacharzowice (Sacharsowitz)	474	37	511	251	109	361
80. Sarnów (Sarnau)	80	14	94	197	75	272
81. Czekanów (Schakanau)	399	21	420	57	24	81
82. Szalsza (Schalscha)	111	6	145	241	117	358
83. Ciarków (Scharkow)	499	29	528	1.179	775	1.966
84. Czechowice (Schechowitz)	86	14	100	241	117	362
85. Sieroty (Schieroth)	2.873	493	3.404	439	439	879
86. Szywałd (Schönwald)	507	27	536	109	32	141
87. Świebie (Schwieben)	6	—	6			
88. Świątoszowice	818	181	1.024	376	98	477
89. Swiniowice	172	3	175	136	78	214
	90	10	100	61	38	99
	341	5	353	35	2.219	2.257
	687	22	709	136	78	214
	310	5	317	61	38	99
	103	—	105			
	1	7	57			
	922	36	958	465	114	580
	57	20	77	206	138	344
	458	23	484	35	2.219	2.257
	73	2	77	359	136	495
	86	3.862	3.954	130	50	180
	831	49	891	173	62	236
	240	1	241			
	40	5	45			
	377	8	385			
	56	5	61			

Communes d'après les arrondissements de vote au 20/III 1921	Recensement de 1910			Plébiscite du 21/III 1921 (nombre des votants)		
	Polonais	Alle- mands	Total	pour la Pologne	pour l'Alle- magne	Total
90. Dzierżno (Sersno)	566	44	610	287	138	425
91. Skały (Skaal)	64	12	80	38	6	44
92. Słupsko	53	—	53	172	108	280
93. Smolnice	22	—	22	352	68	420
94. Tociszów (Tattischau)	262	13	282	169	116	285
95. Tworóg Wielki (Tvorog)	715	15	730	396	439	838
96. Wiśnica (Wischnitz)	19	15	35	119	107	226
97. Wojska (Woiska)	341	52	395	199	76	276
98. Widów	61	8	69	183	54	240
99. Księży Las (Xiondlas)	714	122	910	210	53	263
100. Zawada	267	12	285	138	59	197
101. Ostrońska Kolonia (Zedlin, Ko- lonie)	415	11	426	52	12	65
102. Żerniki (Zernik)	62	17	79	760	387	1.154
103. Ziemięcice (Ziemintnitz)	345	5	350	296	132	430
	19	—	19			
	291	15	306			
	83	16	99			
	219	4	230			
	60	23	85			
	122	2	126			
	1.393	474	1.889			
	578	19	597			
	25	38	65			
<i>c) Domaines seigneuriaux.</i>						
106. Bycina (Bitschin)	123	60	184			90
107. Błazejowice (Blaschovitz)	95	20	115			63
110. Brynek (Brynnek-Sieniawitz)	128	96	238			118
112. Chechło (Chechlau)	118	50	174			78
113. Ciochowice	99	6	105			43
115. Ligota Łabędzka (Ellguth Ant. v. Gröling)	102	10	112			43
117. Gierałtowice	107	22	129			
118. Kotulin (Gross Kottulin)	141	36	177			
125. Kamieniec	156	45	232			
127. Sośnicowski Zamek (Kieferstäd- tal, Schloss)	82	19	101			
135. Kopienice (Koppinitz)	97	29	126			
136. Kozłów	98	5	103			
138. Kotliszowice	113	13	128			
139. Łabędy (Laband)	101	74	178			
140. Wielowieś (Langendorf)	61	22	260			
141. Laskarzewka	157	10	167			
154. Górne Łubie (Ober Lubie)	82	46	128			
160. Pławniowice	152	54	209			
161. Pniów	74	26	225			
164. Poniszowice	110	32	225			
166. Pryszowice (Preiswitz)	155	31	189			

Communes d'après les arrondissements de vote au 20/III 1921	Recensement de 1910			Plébiscite du 20/III 1921 (nombre des votants)		
	Polonais	Alle- mands	Total	pour la Pologne	pour l'Alle- magne	Total
167. Bezchlebie (Preschlebie)	20	108	167			
168. Proboszczowice (Proboschowitz)	122	6	128			
171. Radonia (Radun)	107	6	113			
174. Rudziniec	32	197	239			
176. Sarnów (Sarnau)	98	8	117			
177. Czekanów (Schakanau)	96	26	122			
178. Szałsza	106	16	142			
181. Sieroty (Schieroth)	142	12	154			
182. Świbie (Schwieben)	295	36	331	104	85	189
186. Słupsko	176	15	191			
189. Toszecki Zamek (Tost, Schloss)	83	23	106			
190. Tworóg Wielki (Tvorog)	80	204	284			
191. Wiśnica (Wischnitz)	118	13	131			
XXI. Arrondissement de Zabrze.	81.567	63.875	159.810	43.261	45.119	89.152
<i>a) Communes rurales.</i>						
1. Bielszowice	9.811	1.990	12.524	4.546	1.874	6.461
2. Biskupice	7.067	5.478	13.964	3.222	4.275	7.553
3. Bujaków	1.120	91	1.215	565	208	775
4. Chudów	505	11	516	283	28	312
5. Paniowy (Gross Paniow)	617	74	691	349	54	403
6. Paniówki (Klein Paniow)	1.057	6	1.077	567	48	616
7. Kończyce (Kumendorf)	2.804	1.144	4.441	1.584	949	2.549
8. Makoszowy (Makoschau)	2.087	210	2.314	1.054	468	1.527
9. Maciejów (Mathesdorf)	587	392	1.381	523	363	889
10. Pawłów (Paulsdorf)	4.607	744	5.585	1.443	1.391	2.896
11. Ruda	10.714	2.978	14.163	6.212	4.105	10.351
12. Sośnica	2.603	1.034	4.259	1.563	1.058	2.627
13. Zaborze	16.386	8.879	27.065	6.051	8.851	15.081
14. Zabrze (Hindenburg)	16.493	39.088	63.373	14.837	21.233	36.335
<i>b) Domaines seigneuriaux.</i>						
16. Biskupice	692	517	1.280	241	255	497
17. Bujaków	143	57	204	51	21	72
18. Chudów	103	16	220	94	13	107
19. Paniowy (Gross Paniow)	165	58	232	76	25	101

IV. Carte de communes de la Haute-Silésie d'après leur population polonaise et allemande.

Pour avoir une idée complète du résultat général du vote plébiscitaire en Haute-Silésie, il faudrait avoir recours à la carte géographique du terrain plébiscitaire; là, les communes ayant voté pour la Pologne sont coloriées de la même teinte et celles qui ont voté pour l'Allemagne sont marquées d'une autre couleur. Seule une carte pareille, nous donnera les contours du territoire s'étant prononcé pour la Pologne.

Nous accompagnons nos tableaux de statistique d'une carte publiée par l'Institut d'Economie Sociale. Notons ici que la carte due à l'initiative du Commissariat Plébiscitaire Polonais, où sont indiqués par des ronds les villages et les bourgs ayant voté pour la Pologne, ne donne pas une idée claire du territoire qui opta pour la Pologne, et ne nous indique pas la ligne frontière qui divise les deux territoires.

La carte ci-jointe nous donnera l'image des résultats du vote sur le terrain plébiscitaire; où les communes à majorité de voix pour la Pologne figurent en rouge, les autres qui se sont prononcées en faveur de l'Allemagne sont teintées en bleu. Lors de la fixation des rapports nationaux par communes, nous avons pris en considération l'étendue de chaque commune, d'après le „Gemeindelexikon“.

Faute de carte avec les frontières exactes des communes particulières, on a dû donner à quelques unes d'entre elles des délimitations arbitraires; les relations d'étendue n'en ont pas moins été partout conservées. Certaines inexactitudes sur la carte sont dues également aux erreurs des autorités plébiscitaires qui, dans une quinzaine de communes ont confondu les noms synonymes des communes collectives avec ceux des domaines seigneuriaux ce qui ne permet pas de connaître exactement la répartition particulière des voix; dans chacun de ces cas l'étendue de la commune et celle du domaine seigneurial ont été enregistrées ensemble. Si nous passons à la caractéristique générale de la carte, il y a lieu d'attirer l'attention sur ce fait que, dans la partie polonaise de la Haute-Silésie, les îlots allemands, au point de vue de l'étendue, constituent une part infime; ce ne sont en général que des agglomérations

mérations urbaines qui, tout en possédant une population assez nombreuse, n'ont pas, cependant, de valeur au point de vue du caractère national du pays.

Il faut ajouter encore que la carte exécutée en avril de l'année courante, renferme quelques inexactitudes dues aux erreurs commises par le Commissariat Polonais dans ses premiers tableaux. Les tableaux subséquents ont permis de donner, pour la Pologne, un aperçu plus avantageux dans les arrondissements du Nord et du Nord-Est.

Un coup d'oeil jeté sur la carte en question fait voir que, malgré l'invasion fatale des émigrants allemands dans certains arrondissements (surtout ceux de l'Ouest) et malgré les aptitudes de l'appareil administratif allemand le résultat général du plébiscite n'est peut-être pas aussi défavorable pour la Pologne, qu'il aurait pu l'être.

En effet, les communes polonaises forment un ensemble géographique assez compact. A l'Ouest, les arrondissements de Pszczyna, Rybnik, Katowice, Bytom, Zabrze, Gliwice, Tarnów, Lubliniec, et de Strzelce se sont complètement déclarés pour la Pologne. La ligne frontière au sud coupe l'arrondissement de Racibórz et en certains endroits passe de l'autre côté de l'Oder qui, du reste, forme assez distinctement la ligne frontière et sépare les terrains foncièrement polonais de ceux qui, lors du plébiscite ont donné une majorité de voix allemandes. Puis la frontière pénètre vers le Nord dans l'arrondissement de Kozle, sépare en deux l'arrondissement de Strzelce, qui, cependant, à l'exception d'une partie au Nord, s'est prononcé pour la Pologne. Dans l'arrondissement de Lubliniec, nous trouvons des îlots qui se sont déclarés pour l'Allemagne; au contraire à l'Ouest de cette étendue, dans les limites de l'arrondissement d'Oleśno, nous avons de vastes terrains ayant donné leurs voix à la Pologne; pareille chose s'est produite également sur la limite ouest de l'arrondissement d'Opole. Et il n'y a à cela rien d'étonnant, vu que le recensement officiel prussien de 1910 y a accusé 89.322 Polonais et à peine 23.740 Allemands.

Et, si maintenant, nous voulons tracer une ligne frontière en Silésie, pour séparer les terrains ayant voté pour la Pologne, de ceux qui, situés aux confins ouest, ont voté pour l'Allemagne, grâce à la participation active des émigrants, nous pouvons voir

que la ligne frontière, dont il s'agit, peut être assez facilement tracée. Elle longe du Nord au Sud le lit de l'Oder, laissant la ville de Racibórz du côté allemand, quitte l'Oder, non loin du chef-lieu d'arrondissement Koźle qui reste également du côté allemand, et se dirige au Nord vers la ville de Strzelce, où elle entre déjà sur le territoire qui opta pour la Pologne. A partir de Strzelce, la ligne frontière va vers le Nord, en traversant Oleśno, et en découpant la partie ouest de l'arrondissement d'Oleśno, elle arrive à Kościelisko, ville frontière.

Cette configuration de la ligne de démarcation laisse du côté allemand le même nombre approximatif de communes s'étant déclarées pour la Pologne, que, d'un autre côté, elle abandonne au territoire polonais des communes qui ont opté pour l'Allemagne. Il est vrai que les Allemands pourraient prétendre qu'au point de vue numérique ils nous abandonnent un pourcentage plus fort de population allemande ou que, faibles comme territoires, les arrondissements industriels (Zabrze, Bytom, Królewska Huta) possèdent une densité de population de beaucoup supérieure. D'un autre côté, cependant, la Pologne, si nous nous basons strictement sur le résultat du voté plébiscitaire, perdrait l'arrondissement d'Opole situé sur la limite ouest de la Silésie qui lors du recensement avait accusé 75,8% de Polonais, et qui, au moment du plébiscite, par suite de l'affluence des émigrants allemands, a donné à peine 30,5% de voix pour la Pologne. La Pologne perdrait également au nord l'arrondissement de Kluczborek qui, dans la statistique prussienne avait donné 53% de population polonaise, réduits, lors du vote à 3,8% de voix polonaises, et cela, par suite de l'arrivée des émigrants allemands et grâce à une agitation bien acharnée.

L'examen exact de notre carte prouve avec la dernière évidence que, du terrain plébiscitaire pris dans son total presque toute l'extrémité sud, toute une partie ouest et une partie au nord, se sont déclarées nettement pour la Pologne. Pour l'Allemagne ont voté les arrondissements de l'ouest particulièrement agricoles c. à d. une partie de l'arrondissement de Racibórz, celui de Głupczyce, une partie de ceux de Koźle et de Strzelce, une grande partie de celui d'Opole, enfin celui de Kluczborek au nord.

Si nous examinons les résultats du vote plébiscitaire dans la Haute-Silésie du 20 mars 1921 et si nous étudions la carte sur laquelle les territoires ayant opté pour la Pologne ont été indiqués en couleur différente de ceux qui ont voté pour l'Allemagne, nous pouvons déduire ce fait que l'étendue ayant voté pour la Pologne occupe les extrémités méridionale et orientale et une partie du territoire plébiscitaire septentrional, tandis que les Allemands ont obtenu les voix des arrondissements occidentaux à structure agricole.

Et quoique les communes et les arrondissements ayant voté pour la Pologne, aient formé un tout géographique assez compact, il n'en est pas moins vrai que sur le territoire gagné par l'Allemagne, il existe de forts îlots polonais composés des communes ayant voté pour la Pologne; de tels îlots existent dans les arrondissements d'Opole et de Lubliniec. Par contre, à l'extrémité ouest du terrain plébiscitaire favorable à la Pologne, nous trouvons une série d'îlots allemands à majorité allemande qui optèrent pour l'Allemagne. Notons cependant que les îlots territoriaux allemands, quant à leur superficie sont moins importants et plus restreints, ce qui s'explique par le fait que la population allemande se concentre dans les agglomérations urbaines, à population plus dense, occupant des surfaces relativement petites.

En se basant sur les résultats du plébiscite il a fallu tracer une ligne frontière et procéder à une amputation particulièrement douloureuse pour la Pologne. Or, il a fallu arracher de la souche maternelle certains territoires polonais qui, se sont trouvés, parsemés en îlots, au milieu des territoires ayant pour une telle raison ou une autre, opté pour l'Allemagne.

Si nous analysons de près et aussi exactement que possible la carte de la Silésie, ou les terrains ayant voté pour la Pologne sont teints en couleur différente de ceux où la majorité se déclara en faveur de l'Allemagne, nous voyons de manière irréfutable que la ligne frontière partageant les deux territoires aurait dû partir de l'Oder, gagner les abords de Racibórz, puis, en coupant plus au moins les villes de Kozle et de Strzelce pousser dans l'arrondissement d'Oleśno et finir près de Kościelisko. Il en résulte, qu'en vertu du plébiscite, ils devraient se trouver du côté polonais, dans tous les cas, les arrondissements de:

Rybnik, Pszczyna, Gliwice, Zabrze, Bytom, Katowice, Tarnów et Lubliniec.

La décision en matière de frontières reposait entre les mains des puissances qui, après une longue attente ont prononcé leur sentence, connue sous le nom de sentence de Genève. Selon la décision du conseil des Ambassadeurs du 20 Octobre 1921, la ligne frontière commence à l'Oder mais, sans pousser jusqu'à Racibórz, elle fait un coude accentué vers l'Ouest omettant presque en entier l'arrondissement polonais de Gliwice qui s'est déclaré pour la Pologne (19.098 voix pour l'Allemagne et 27.198 pour la Pologne¹⁾).

La ligne frontière pénètre ensuite dans les arrondissements de Zabrze et de Bytom jusqu'au delà de la ville de Bytom, (cette ville étant attribuée aux Allemands); d'où la ligne remonte ne laissant à la Pologne qu'une partie de l'arrondissement de Tarnów, dont toutes les communes rurales se sont cependant déclarées pour la Pologne (17.078 voix pour l'Allemagne et 27.513 pour la Pologne, malgré que la ville de Tarnowskie Góry n'eût donné que 1297 voix pour la Pologne et 7451 à la partie adverse²⁾). Enfin, la ligne frontière entre dans l'arrondissement de Lubliniec dont elle découpe au profit de la Pologne une petite partie à l'Ouest comprenant 34.794 habitants (voir ci-dessous le tableau statistique № 1), alors que l'arrondissement entier de Lubliniec comptait d'après le recensement de 1910, 50.388 habitants, dont 7384 Allemands et 39.969 Polonais³⁾).

Le tracé de la ligne frontière sur la carte de la Haute-Silésie nous convainc, que la frontière en question forme une ligne fortement brisée, que tout le territoire Silésien reconnu à la Pologne est pour ainsi dire partagé en deux, puisque la ligne frontière s'avance à l'est au delà de Bytom, et arrive presque à l'ancienne frontière de l'ancienne Pologne Russe, limites du Congrès de l'an 1815. Le territoire de la woïewodie de Silésie est en cet endroit si mince qu'il atteint à peine quelques kilomètres, et rappelle par sa configuration l'isthme de Panama.

¹⁾ Voir: St. Dziwulski. Résultats du plébiscite en Haute-Silésie. Varsovie 1921. Page 56.

²⁾ Voir St. Dziwulski l. c. page 54.

³⁾ Voir St. Dziwulski l. c. page 31.

Nous savons que la question de la Silésie a passé par de nombreuses phases, et qu'il y eut même un moment où nous nous trouvâmes sur le point de perdre une partie notable du bassin industriel. Si toutefois, la décision dans sa forme définitive nous a été plus favorable, surtout par rapport aux terrains industriels, et si nous sommes arrivés à la conclusion qu'il faut accepter quand même la décision de Genève, nous n'en avons pas moins l'obligation de nous rendre un compte exact du nombre de la population ayant opté pour nous et que nous aurions perdue du fait de cette décision.

Le tableau statistique № 1 rapporté ci-dessous, basé sur les chiffres fournis par l'Office Magistral de Statistique, et rédigé par l'Institut d'Economie Sociale, contient les rapports de la population de la partie de la Silésie attribuée à la Pologne rangés par arrondissements.

D'après ce tableau l'on comptait sur le territoire reconnu à la Pologne, d'après le recensement de 1910, en tout 892.986 habitants sur lesquels 576.523 Polonais (65.8%) et 258.045 Allemands (28.89%). D'après l'acte plébiscitaire 503.425 habitants ont pris part au vote, dont 280.991 voix pour la Pologne et 220.770 pour l'Allemagne. Ce qui est très curieux c'est la distribution de ces voix plébiscitaires par communes; on est surpris de voir, que ce sont 377 communes qui ont voté pour la Pologne tandis que pour l'Allemagne la majorité se borne seulement à 73 communes. Cela prouve que l'élément germanique est concentré dans les villes bien peuplées; il est évidents que cet élément y est implanté et il'est non seulement possible mais probable que ces villes là ne tarderont pas à avoir une majorité polonaise plus ou moins prononcée.

En étudiant le tableau № 2 qui donne la statistique de la population dans la Silésie allemande, c. à. d. dans cette partie de la Silésie qui du fait de la décision de Genève doit rester unie à l'Allemagne, nous voyons que lors du recensement de 1910 le chiffre d'habitants y était de 1.044.060 dont 406.842 Allemands et 577.254 Polonais, ce qui fait que sur le territoire attribué à l'Allemagne les Polonais sont en majorité, car ils atteignent 54,4%. On est porté de croire que ce chiffre était peu connu du public Polonais et qu'en Pologne on ne se rendait pas compte de son importance. Notre statistique est appelée à rem-

plir là dessus son devoir et à ouvrir les yeux aux masses: certes il y a lieu de se préoccuper du sort de la population polonaise arrachée de la souche maternelle, qui compte 54% de la population totale de ces districts. Naturellement le vote plébiscitaire a pris une toute autre tournure. En effet, sur 686.306 votants les Allemands ont obtenu 486.714 voix, or plusieurs dizaines de mille en plus qu'ils n'y avait de population allemande en 1910. Notre statistique démontre quelle a été la participation des émigrants allemands qui sont venus au vote au nombre de 182.288 âmes, tandis que les Polonais se contentèrent du chiffre de 10.120 émigrants! Les travaux de Firich et de Kozłowski démontrent que les émigrants allemands se sont trouvés groupés dans les arrondissements occidentaux de la Haute-Silesie. C'est ce qu'a démontré plastiquement la carte de Kozłowski parue dans le numéro spécial de „l'Economiste“¹⁾ traitant de la Haute-Silésie.

N'oublions cependant pas que sur le terrain attribué en vertu de la décision de Genève à l'Allemagne, 198.375 voix se sont prononcées pour la Pologne. C'est un chiffre très élevé si l'on prend comme correctif les voix des émigrants.

Et voilà ce que nous apprend encore le tableau N° 2. Sur le terrain attribué aux Allemands 681 communes ont opté pour l'Allemagne et pas moins de 322 pour la Pologne. Nous avons donc là un vaste territoire foncièrement polonais, s'étant prononcé pour la Pologne dont il a été arraché! Nous voyons que dans l'arrondissement de Gliwice il y a 88 communes foncièrement polonaises, dans celui de Strzelce 94, dans celui d'Oleśno 36, enfin 24 communes polonaises dans celui de Koźle. Toutes ces communes malgré leurs sentiments nettement polonais, et leur résistance courageuse qui ne s'est pas laissée intimider par la pression des autorités allemandes, nous ont été refusées et abandonnées aux répressions allemandes. Mais cette population de 322 communes vient de prouver son caractère polonais et de confirmer irréfutablement son caractère national lors du vote plébiscitaire.

Indépendamment des résultats généraux de la statistique au point de vue de nationalités participant au vote plébiscitaire

¹⁾ „Ekonomista“ — Année 1921, vol. II.

Table No 1. Statistique de la population dans la Silésie polonaise.

Arrondissements	Recensement de 1910				Plébiscite du 20.III.1921			
	Polonais	Allemands	Total	Pourcentage des Polonais	Nombre des votants		Pourcentage des votants pour la Pologne	Nombre des communes à majorité de voix pour la Pologne
					pour la Pologne	pour l'Allemagne		
1. Bytom ville ¹⁾	? ¹⁾	? ¹⁾	16.681	61,6	? ¹⁾	? ¹⁾	57,6	—
2. Bytom campagne.	85.945	43.460	139.410	83,8	43.846	31.019	78,5	13
3. Gliwice	3.225	621	3.968	24,9	1.732	471	25,2	3
4. Huta Królewska	24.687	36.276	72.641	13,4	10.764	31.864	14,6	1
5. Katowice ville.	5.766	36.891	43.173	64,8	3.900	22.774	55,3	1
6. Katowice campagne.	140.592	65.763	216.807	80,4	66.119	52.892	49,7	8
7. Lubliniec.	27.982	5.407	34.794	86,0	9.892	9.969	73,9	26
8. Pszczyna.	105.744	16.464	122.897	86,0	53.378	18.675	67,7	12
9. Raciborz	15.498	750	16.379	94,6	7.419	3.496	65,9	2
10. Rybnik	95.957	23.426	123.605	77,7	49.816	25.588	31,325	11
11. Tarnowskie Góry.	33.306	17.530	54.228	61,4	17.301	13.938	55,2	8
12. Zabrze	27.691	8.455	48.403	77,9	16.824	9.184	64,3	—
Total	576.523	258.045	892.986	65,8 ²⁾	280.991	220.770	55,8	377
								73

¹⁾ L'enclave de la ville de Bytom a été jointe à la Pologne. Les rapports de nationalités ainsi que les résultats du plébiscite dans les limites de cette enclave n'ont pas été fixés; il s'ensuit que dans les colonnes „Polonais“ d'après le recensement de 1910 et „Allemands“ d'après le recensement de 1910, ainsi que „Nombre des votants; pour la Pologne, pour l'Allemagne et total“ les chiffres afférents ont été donnés avec la partie de Bytom - Ville adjugée à l'Allemagne.

²⁾ Pourcentage compté sans l'enclave de Bytom.

Table No 2.

Statistique de la population dans la Silésie allemande.

Arrondissements	Recensement de 1910				Plébiscite de 20.III.1921			
	Polonais	Allemands	Total	Pourcentage des Polonais	Nombre des votants		Pourcentage des votants pour la Pologne	Nombre des communes à majorité de voix pour la Pologne
					pour la Pologne	pour l'Allemagne		
Partie échue à l'Allemagne	577.254	406.842	1.044.060	54,4 ³⁾	198.375	486.714	687.306	322
1. Bytom ville ¹⁾	22.401 ¹⁾	41.071 ¹⁾	51.037	33,1	10.101 ¹⁾	29.890 ¹⁾	40.091 ¹⁾	—
2. Bytom campagne	37.071	15.848	56.434	65,7	19.178	11.759	31.033	8
3. Gliwice ville	9.843	49.543	66.981	14,7	8.458	32.029	40.700	3
4. Gliwice campagne	58.184	15.785	76.547	76,0	25.466	19.627	45.230	—
5. Gliwice	5.178	69.901	82.635	6,3	259	65.128	65.428	88
6. Kluczbork	24.487	24.363	51.906	47,2	1.652	37.975	39.703	—
7. Koźle	56.794	16.433	70.973	75,1	12.223	36.278	48.635	99
8. Lubliniec	11.987	1.977	15.594	76,9	3.787	5.484	9.285	24
9. Namysłów	42.234	8.586	52.341	80,7	133	5.348	5.483	13
10. Oleśno	5.371	27.128	33.997	15,8	11.150	23.858	35.108	20
11. Opole ville	89.323	23.740	117.906	75,8	1.098	20.816	21.984	16
12. Opole campagne	37.482	10.706	49.864	75,2	24.726	56.260	81.198	79
13. Prudnik	11.525	22.914	38.424	30,0	4.494	33.198	37.780	1
14. Raciborz ville	38.401	5.926	52.835	72,7	2.227	22.291	24.673	80
15. Raciborz campagne	6.443	1.446	8.025	80,3	11.099	22.853	34.101	1
16. Rybnik	18.552	3.439	23.355	79,4	2.531	2.331	4.876	57
17. Tarnowskie Góry	58.102	12.616	73.383	79,2	10.212	3.141	13.414	20
18. Wielkie Strzelce	43.876	55.420	111.407	39,4	23.046	22.415	45.590	10
19. Zabrze	577.254	406.842	1.044.060	54,4 ³⁾	26.437	36.035	62.982	16
Total	577.254	406.842	1.044.060	54,4 ³⁾	198.375	486.714	687.306	94
								2
								681

¹⁾ L'enclave de la ville de Bytom a été jointe à la Pologne. Les rapports de nationalités ainsi que les résultats du plébiscite dans les limites de cette enclave n'ont pas été fixés; il s'ensuit que dans les colonnes "Polonais, d'après le recensement de 1910 et "Allemands" d'après le recensement de 1910, ainsi que "Nombre des votants: pour la Pologne, pour l'Allemagne et total" les chiffres afférents ont été donnés avec la partie de Bytom-Ville adjugée à l'Allemagne.

²⁾ Pourcentage compté sans l'enclave de Bytom. ³⁾ Pourcentage compté y compris l'enclave de Bytom.

en Haute-Silésie, il est intéressant pour nous d'exposer les résultats du vote par communes.

Comme nous le voyons par la table № 3 le total des communes votantes sur le territoire plébiscitaire est de 1453 dont 699 optèrent pour la Pologne et 754 pour l'Allemagne.

Or, après la décision de Genève dans la partie de la Silésie accordée à la Pologne on n'a fait entrer en ligne de compte que 377 communes qui dans leur majorité ont voté pour la Pologne, et simultanément dans la partie de la Silésie laissée à l'Allemagne on intériorisa 322 communes rurales qui par leur vote avaient opté pour la Pologne.

Si donc, étant donné le grand nombre de communes, on peut supposer les communes rurales égales entre elles comme importance et étendue et opérer avec une commune moyenne, comme unité pour arriver à une déduction générale à ce sujet, on voit, que les Allemands se sont vu adjuger 322 communes

Table № 3. Tableau général des résultats du vote par communes.

Total du terrain plébiscitaire de la Haute-Silésie:	Nombre des communes à majorité de voix	
	pour la Pologne	pour l'Allemagne
Nombre total des communes votantes	699	754
dont villes	3	32
dont communes rurales	696	722
Partie de la Silésie adjugée à la Pologne (superficie 3.224,6 klm ² .)		
Total des communes ayant voté . .	377	73
dont villes	3	10
dont communes rurales	374	63
Partie de la Silésie adjugée à l'Alle- magne (superficie 7.661,2 klm ²)		
Total des communes ayant voté . .	322	681
dont villes	—	22
dont communes rurales	322	659

rurales ayant voté pour la Pologne, soit presque le même nombre que celui de communes reconnues à la Pologne, qui est de 377, et par conséquent on arrive à cette étonnante conclusion que la Pologne n'a reçu que environ la moitié ($374:696=53.7\%$) du territoire s'étant déclaré pour elle.

En superficie la Pologne a obtenu 3.224.9 km², par contre l'Allemagne 7.661.2 km².


Le tort fait à la Pologne au point de vue territorial nous frappe également en ce sens que si la Pologne a perdu 322 communes ayant voté pour elle, les Allemands de leur côté n'ont perdu que 73 communes ayant voté pour l'Allemagne, ces 73 unités se trouvant tellement isolées et entourées des communes à majorité polonaise, que malgré la forte amputation pratiquée sur l'élément polonais, on a dû pourtant les laisser du côté polonais.

Au point de vue du territoire les Allemands n'ont subi qu'une perte insignifiante, vu que presque toutes les communes „allemandes“ étant échues à la Pologne, sont des communes urbaines et suburbaines à forte densité de population. Si donc l'Allemagne a perdu certaines villes à population germanique prépondérante et quelques centres industrielles ayant de l'importance pour elle, il n'en est pas moins vrai qu'elle a remporté dans le partage du territoire des avantages bien sérieux. En apparence puisque les Allemands ont dû céder certains arrondissements industriels et urbains, au profit de la Pologne, et par contre, une partie de la population polonaise, malgré son vote en faveur de la Pologne a été adjugée à l'Allemagne, on pourrait conclure que ce partage, tel, qu'il a été établi par la décision de Genève répond aux exigences d'équilibre et d'équité. Mais en approfondant le sens du verdict on voit bien tout ce qu'il y a d'erroné dans cette appréhension apparante. Car tout en reconnaissant l'importance des terrains adjugés à la Pologne, on ne peut cependant pas oublier que sur le territoire plébiscitaire accordé à l'Allemagne, la population polonaise s'élève à 55% du total de la population. Il s'agit donc d'un pays à majorité polonaise, d'une superficie de 7.661 km² et de 958.018 habitants. De ce fait nous avons des obligations envers cette population polonaise qui en partie est bien consciente au point

de vue national puisque 322 communes ont opté pour la Pologne, et dont une autre partie a succombé à la terreur ou à la pression ou bien qui n'est pas opté de comprendre l'importance de l'intérêt national. La conscience de ce peuple cependant existe et fait des progrès. C'est pourquoi le sort de cette population, mérite toute l'attention de notre état qui ne manquera pas certainement de lui assurer une large égalité civique et de tenir toujours compte de ses besoins nationaux.

13016

Przoleka
SZKOŁY GŁÓWNE 6-klasowe WIEJSKIE
w Przolewie



INSTYTUT GOSPODARSTWA SPÓŁECZNEGO
WYNIK PLEBISYTU NA GÓRNYM ŚLĄSKU

SKALA 1: 600.000

■ GMINY O WIĘKSZOŚCI GŁOSÓW POLSKICH
■ " " " NIEMIECKICH

WARSZAWA

KWIECIEŃ 1921.

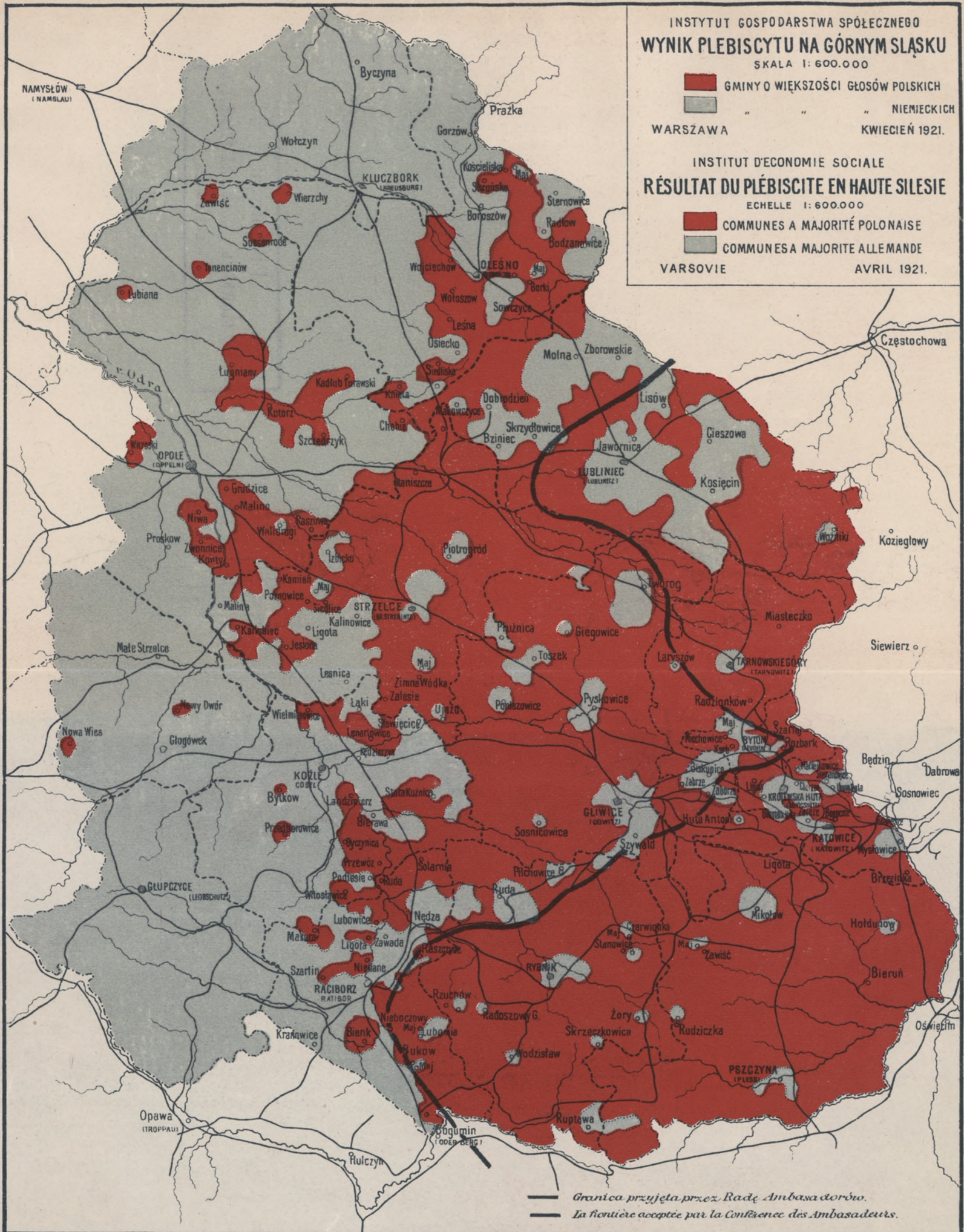
INSTITUT D'ECONOMIE SOCIALE
RÉSULTAT DU PLÉBISCITE EN HAUTE SILESIE

ECHELLE 1: 600.000

■ COMMUNES A MAJORITÉ POLONAISE
■ COMMUNES A MAJORITE ALLEMANDE

VARSOVIE

AVRIL 1921.



— Granica przyjęta przez Radę Ambasadorów.
— La frontière acceptée par la Conférence des Ambassadeurs.

114005

Wojewódzka Biblioteka
Publiczna w Opolu

11100 S



001-011100-00-0

